

A. Přehledné sestavení ploch a výměr dle základních jednotek rozdělení lesa

Majitel: Město Proseč, Proseč 18, 53944 Proseč, okres Chrudim

Číslo: 118

Oddělení	Dílec	Porost	Bezlesí a jiné pozemky	Pozemky mimo PUPFL	Katastrální území	Porostní půda (ha)	Bezlesí (ha)											Jiné pozemky (ha)						PUPFL celkem (ha)	Kategorie s překryvem	Pozemky mimo PUPFL (ha)
							Rozčleňovací průseky širší než 4 m	Nezpevněné lesní cesty širší než 4M	Lesní skládky	Lesní školky	Semenišťe	Produktovody a elektrovedy	Okusové plochy	Semenné sady	Matečnice	Klonové archivy	Další bezlesí	Zpevněné lesní cesty	Drobné vodní plochy	Pozemky nad horní hranicí lesa	Lesní pastviny a polička pro zvěř	Neplodné půdy	Další jiné pozemky			
							RP	NC	SK	LS	SP	PE	OP	SS	MA	KA	DB	ZC	VP	HP	ZP	NP	DJ			
			511		Bor u Skutče																		0,02	0,02	32a	
349	M	k				0,00																	0,02	0,02	32a	
349			Celkem za oddělení :			0,00																	0,02	0,02		

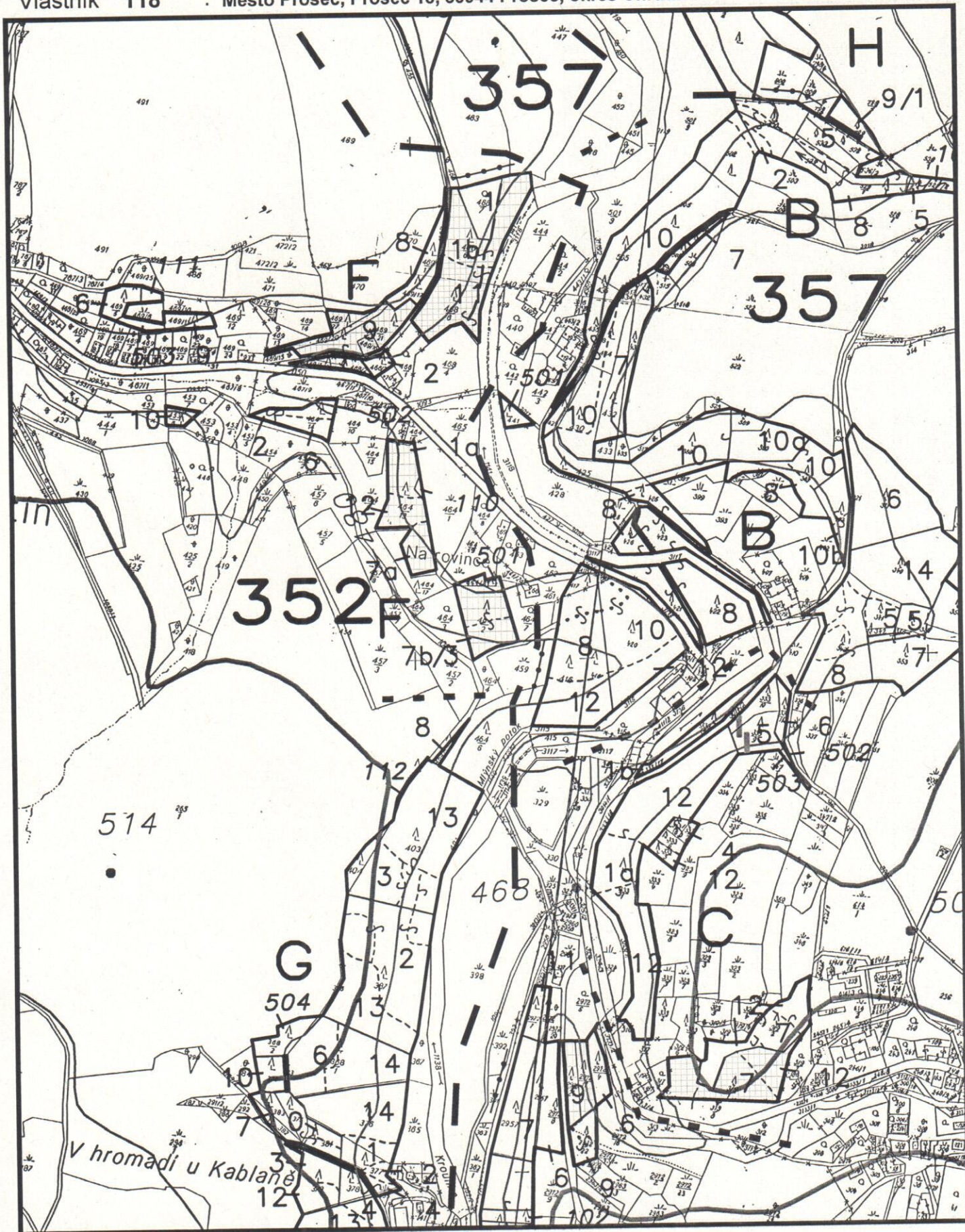
Mapa vlastnického separátu

LHO Skuteč, LHC: 512821

platnost : od 1.1.2013 do 31.12.2022

oddělení : 352

Vlastník 118 : Město Proseč, Proseč 18, 53944 Proseč, okres Chrudim



M 1 : 5000

A. Přehledné sestavení ploch a výměr dle základních jednotek rozdělení lesa

Majitel: Město Proseč, Proseč 18, 53944 Proseč, okres Chrudim

Číslo: 118

Oddělení	Dílec	Porost	Bezlesí a jiné pozemky	Pozemky mimo PUPFL	Katastrální území	Porostní půda (ha)	Bezlesí (ha)													Jiné pozemky (ha)						PUPFL celkem (ha)	Kategorie s překryvem	Pozemky mimo PUPFL (ha)
							Rozčleňovací průseky širší než 4 m	Nezpevněné lesní cesty širší než 4M	Lesní skládky	Lesní školky	Semenišťe	Produktovody a elektrovedy	Okusové plochy	Semenné sady	Matečnice	Klonové archivy	Další bezlesí	Zpevněné lesní cesty	Drobné vodní plochy	Pozemky nad horní hranicí lesa	Lesní pastviny a polička pro zvěř	Neplodné půdy	Další jiné pozemky					
							RP	NC	SK	LS	SP	PE	OP	SS	MA	KA	DB	ZC	VP	HP	ZP	NP	DJ					
357	C	d			Česká Rybná	0,46																			0,46	10		
357	C	d				0,46																			0,46	10		
357	D	f			Česká Rybná	0,19																				0,19	10	
357	D	f				0,19																				0,19	10	
			103		Česká Rybná										0,05											0,05	10	
357	D	j				0,00									0,05											0,05	10	
357	J	a			Česká Rybná	2,04																				2,04	10	
			515		Česká Rybná																			0,07		0,07	10	
357	J	a				2,04																			0,07	2,11	10	
357					Celkem za oddělení :	2,69									0,05										0,07	2,81		

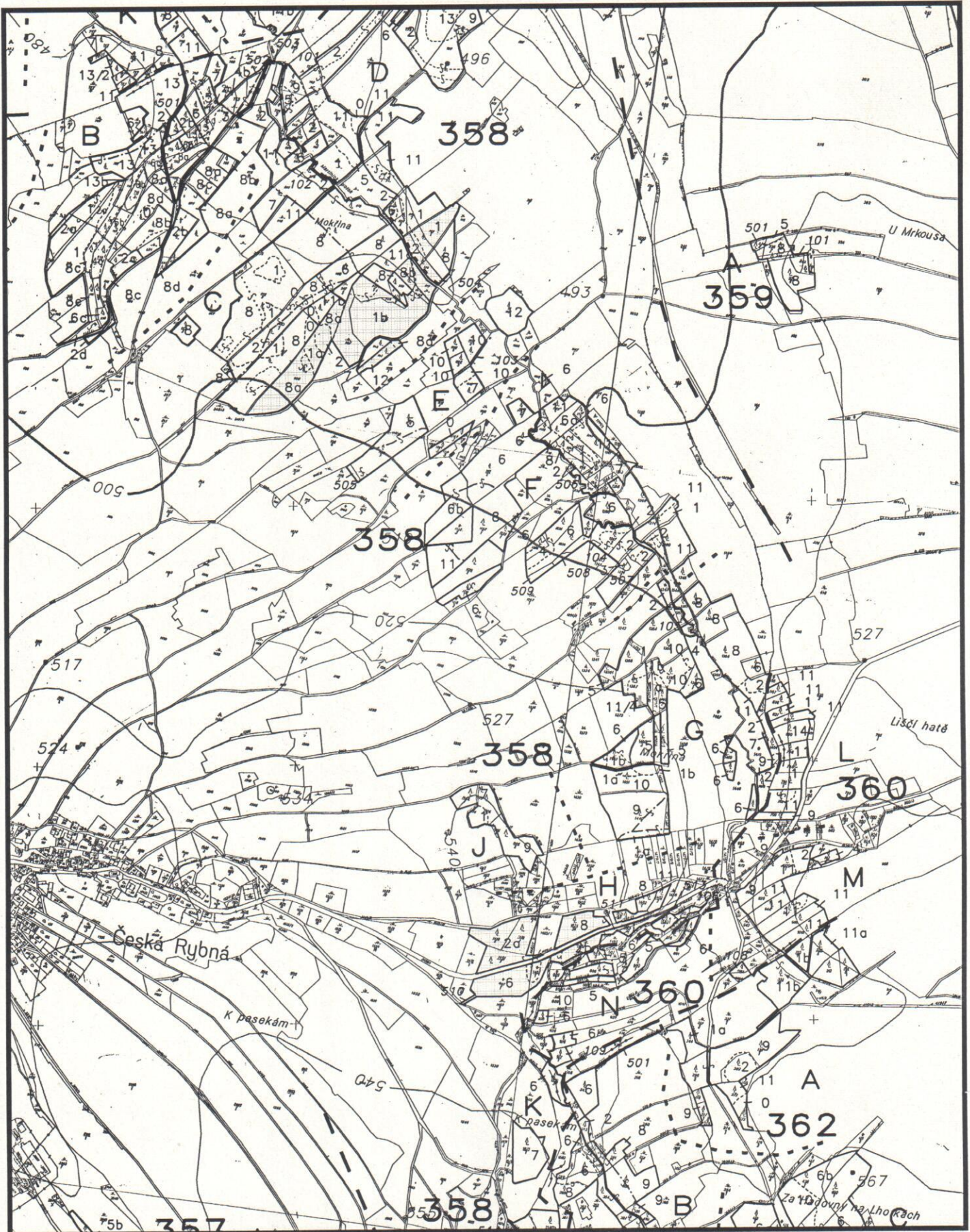
Mapa vlastnického separátu

LHO Skuteč, LHC: 512821

platnost : od 1.1.2013 do 31.12.2022

oddělení : 358

Vlastník 118 : Město Proseč, Proseč 18, 53944 Proseč, okres Chrudim



M 1 : 10000

A. Přehledné sestavení ploch a výměr dle základních jednotek rozdělení lesa

Majitel: Město Proseč, Proseč 18, 53944 Proseč, okres Chrudim

Číslo: 118

Oddělení	Dílec	Porost	Bezlesí a jiné pozemky	Pozemky mimo PUPFL	Katastrální území	Porostní půda (ha)	Bezlesí (ha)													Jiné pozemky (ha)						PUPFL celkem (ha)	Kategorie s překryvem	Pozemky mimo PUPFL (ha)
							Rozčleňovací proušky širší než 4 m	Nezpevněné lesní cesty širší než 4M	Lesní skládky	Lesní školky	Semeniště	Produktovody a elektrovedy	Okusové plochy	Semenné sady	Matečnice	Klonové archivy	Další bezlesí	Zpevněné lesní cesty	Drobné vodní plochy	Pozemky nad horní hranicí lesa	Lesní pastviny a polička pro zvěř	Neplošné půdy	Další jiné pozemky					
							RP	NC	SK	LS	SP	PE	OP	SS	MA	KA	DB	ZC	VP	HP	ZP	NP	DJ					
358	C	k			Česká Rybná	3,24																			3,24	10		
358	C	k				3,24																			3,24	10		
358	D	g			Česká Rybná	0,54																			0,54	10		
			504		Česká Rybná																	0,09			0,09	10		
358	D	g				0,54																0,09			0,63	10		
358	H	a			Česká Rybná	2,32																			2,32	10		
			510		Česká Rybná																		0,02		0,02	10		
358	H	a				2,32																	0,02		2,34	10		
358			Celkem za oddělení :			6,10																	0,11		6,21			

A. Přehledné sestavení ploch a výměr dle základních jednotek rozdělení lesa

Majitel: Město Proseč, Proseč 18, 53944 Proseč, okres Chrudim

Číslo: 118

Oddělení	Dílec	Porost	Bezlesí a jiné pozemky	Pozemky mimo PUPFL	Katastrální území	Porostní půda (ha)	Bezlesí (ha)													Jiné pozemky (ha)						PUPFL celkem (ha)	Kategorie s překryvem	Pozemky mimo PUPFL (ha)
							Rozčleňovací průseky širší než 4 m	Nezpevněné lesní cesty širší než 4M	Lesní skládky	Lesní školky	Semenišť	Produktovody a elektrovedy	Okusové plochy	Semenné sady	Matečnice	Klonové archivy	Další bezlesí	Zpevněné lesní cesty	Drobné vodní plochy	Pozemky nad horní hranicí lesa	Lesní pastviny a polička pro zvěř	Neplošné půdy	Další jiné pozemky					
							RP	NC	SK	LS	SP	PE	OP	SS	MA	KA	DB	ZC	VP	HP	ZP	NP	DJ					
360	J	a			Proseč u Skutče	0,77																			0,77	32a		
360	J	a				0,77																			0,77	32a		
360	J	l			Proseč u Skutče	0,35																			0,35	10		
360	J	l				0,35																			0,35	10		
360	K	a			Proseč u Skutče	28,40																			28,40	10		
			107		Proseč u Skutče										0,24										0,24	10		
360	K	a				28,40									0,24										28,64	10		
360	K	e			Proseč u Skutče	1,47																			1,47	10		
360	K	e				1,47																			1,47	10		
360	K	f			Proseč u Skutče	0,03																			0,03	10		
			504		Proseč u Skutče																		0,09		0,09	10		
360	K	f				0,03																	0,09		0,12	10		
360	M	a			Proseč u Skutče	0,03																			0,03	10		
360	M	a				0,03																			0,03	10		
360			Celkem za oddělení :			31,05									0,24							0,09		31,38				

A. Přehledné sestavení ploch a výměr dle základních jednotek rozdělení lesa

Majitel: Město Proseč, Proseč 18, 53944 Proseč, okres Chrudim

Číslo: 118

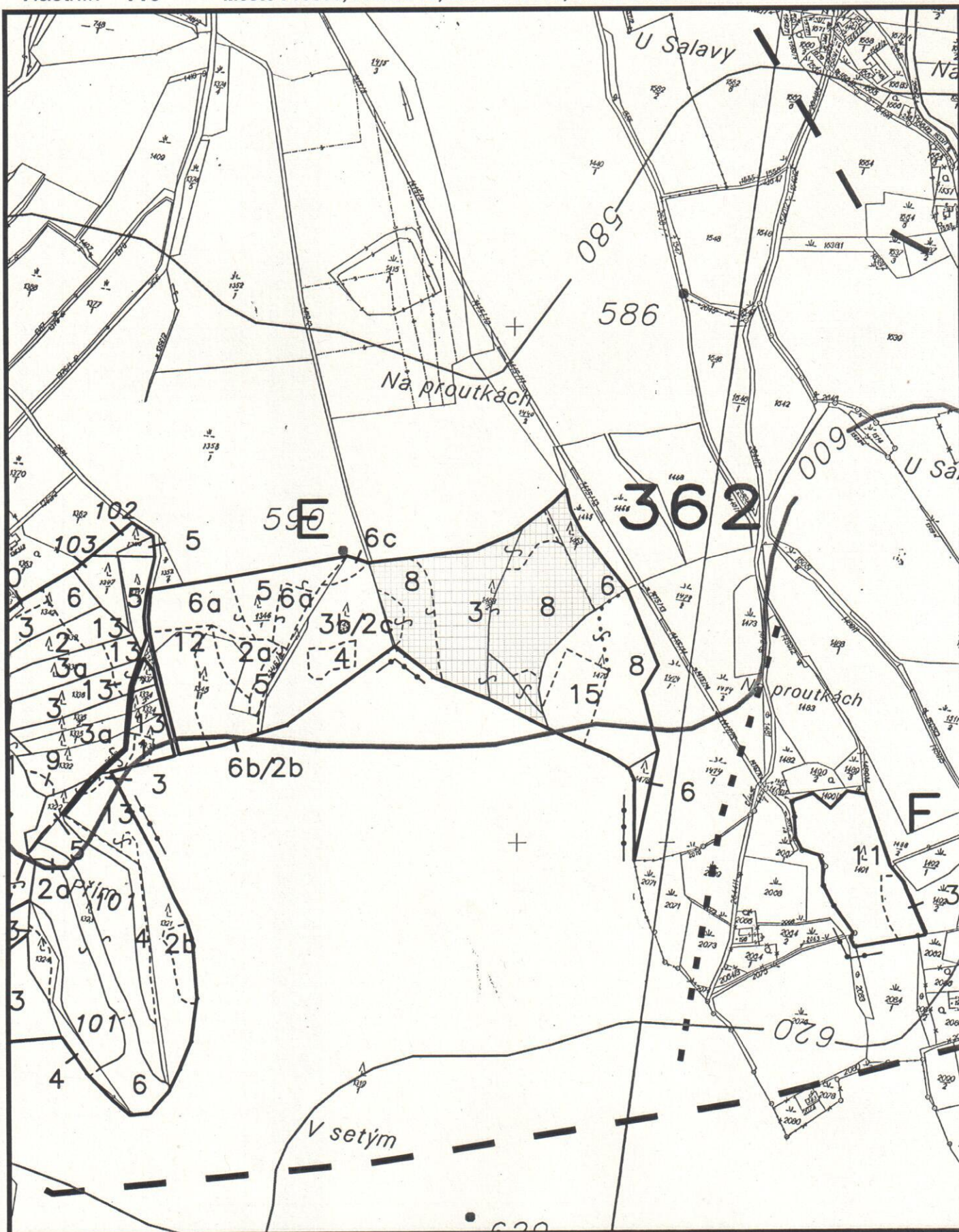
Oddělení	Dílec	Porost	Bezlesí a jiné pozemky	Pozemky mimo PUPFL	Katastrální území	Porostní půda (ha)	Bezlesí (ha)											Jiné pozemky (ha)						PUPFL celkem (ha)	Kategorie s překryvem	Pozemky mimo PUPFL (ha)
							Rozčleňovací průseky širší než 4 m	Nezpevněné lesní cesty širší než 4M	Lesní skládky	Lesní školky	Semeniště	Produktovody a elektrovedy	Okusové plochy	Semenné sady	Matečnice	Klonové archivy	Další bezlesí	Zpevněné lesní cesty	Drobné vodní plochy	Pozemky nad horní hranicí lesa	Lesní pastviny a polička pro zvěř	Neplodné půdy	Další jiné pozemky			
							RP	NC	SK	LS	SP	PE	OP	SS	MA	KA	DB	ZC	VP	HP	ZP	NP	DJ			
362	E	h			Záboří u Proseče	2,78																		2,78	10	
362	E	h				2,78																		2,78	10	
362			Celkem za oddělení :			2,78																		2,78		

Mapa vlastnického separátu
LHO Skuteč, LHC: 512821

platnost : od 1.1.2013 do 31.12.2022

oddělení : 362

Vlastník 118 : Město Proseč, Proseč 18, 53944 Proseč, okres Chrudim



M 1 : 5000

A. Přehledné sestavení ploch a výměr dle základních jednotek rozdělení lesa

Majitel: Město Proseč, Proseč 18, 53944 Proseč, okres Chrudim

Číslo: 118

Oddělení	Dílec	Porost	Bezlesí a jiné pozemky	Pozemky mimo PUPFL	Katastrální území	Porostní půda (ha)	Bezlesí (ha)											Jiné pozemky (ha)						PUPFL celkem (ha)	Kategorie s překryvem	Pozemky mimo PUPFL (ha)			
							Rozčleňovací průseky širší než 4 m	Nezpevněné lesní cesty širší než 4M	Lesní skládky	Lesní školky	Semeniště	Produktovody a elektrovedy	Okusové plochy	Semenné sady	Matečnice	Klonové archivy	Další bezlesí	Zpevněné lesní cesty	Drobné vodní plochy	Pozemky nad horní hranicí lesa	Lesní pastviny a polička pro zvěř	Neplošné půdy	Další jiné pozemky						
							RP	NC	SK	LS	SP	PE	OP	SS	MA	KA	DB	ZC	VP	HP	ZP	NP	DJ						
			301		Martinice u Skutče																	0,02					0,02	10	
363	G	a				0,00																0,02					0,02	10	
363			Celkem za oddělení :			0,00																0,02				0,02			

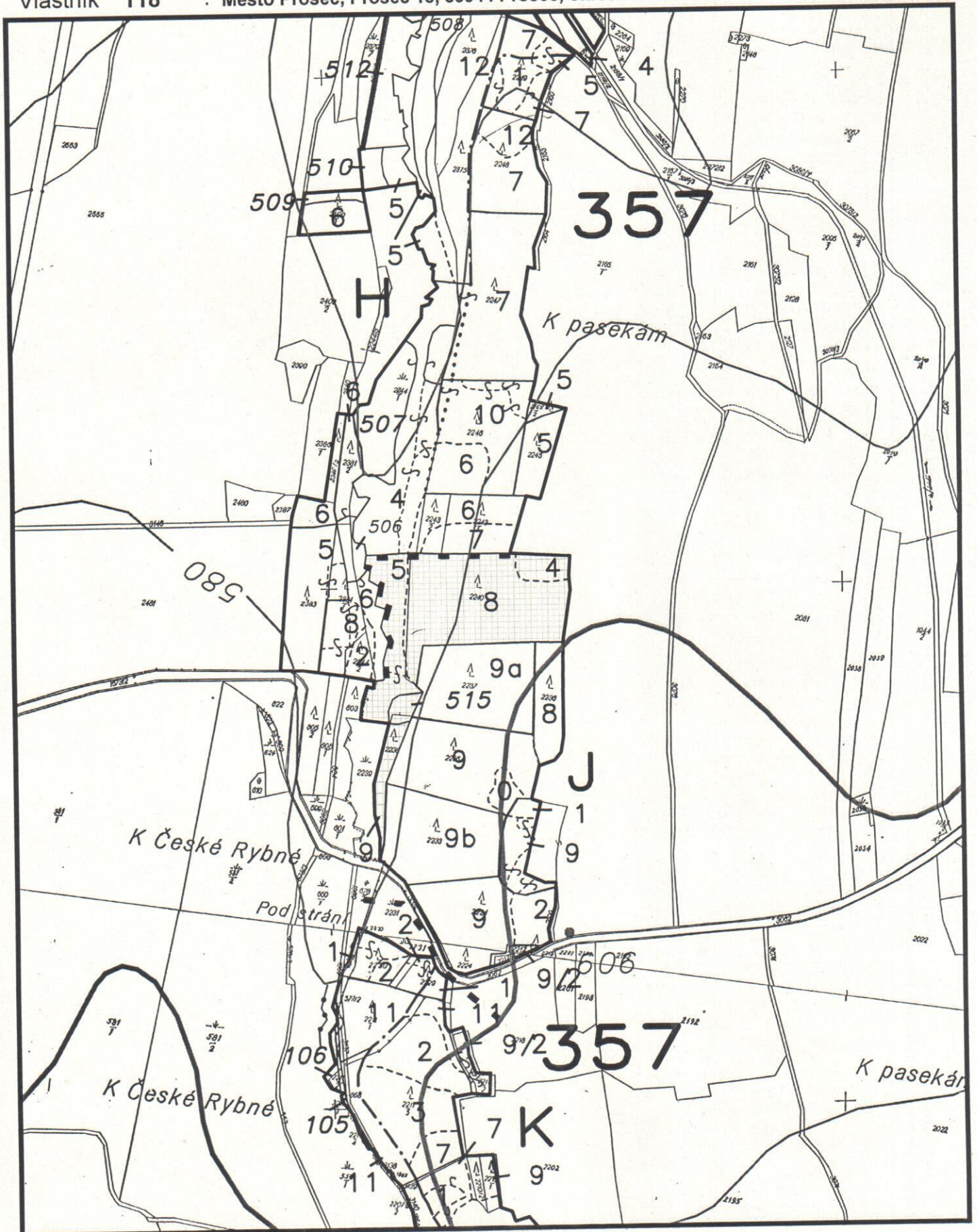
Mapa vlastnického separátu

LHO Skuteč, LHC: 512821

platnost : od 1.1.2013 do 31.12.2022

oddělení : 357

Vlastník 118 : Město Proseč, Proseč 18, 53944 Proseč, okres Chrudim



M 1 : 5000

Majitel:	4/118	LO: 31 Českomoravské meziholí	LHC:	512821	Platnost:	1.1.2013-31.12.2022	Strana:	55	Plocha:	0,00	Oddělení:	349
Kategorie/překryv:	32a	Zvl.St.: 18-CHOPAV 36-les s podporovanou rekreační funkcí	Pásmo ohrož:	D	LS(LZ):	*zz2*1	Revír:	*zz2*	Plocha:	0,00	Díl:	M Por.: k
Popis porostu: Další jiný pozemek, zastavěno. CHOPAV &quot;Východočeská křída&quot;. Rekreační oblast &quot;Toulovcovy maštale&quot;. Hospodařit dle schváleného plánu péče.												
Ochrana přírody:			Přírodní rezervace: 1502-Maštale									

Majitel:	4/118	LO: 31 Českomoravské mezihof	LHC: 512821	Platnost: 1.1.2013-31.12.2022	Strana: 55	Plocha: 1,91	Oddělení: 352
Kategorie/překryv:	10	Zvl.St: 36 les s podporovanou rekreační funkcí	Pásma ohrož: C	LS(LZ): *zz2*1	Revír: *zz2*	Plocha: 1,89	Díl: F Por.: a

Popis porostu:

Obecní pozemky na několika oddělených parcelách. Rekreační oblast "Česká Rybná".

Por.skupina:	1a	Plocha por.skup.:	0,16	Les.typ:	4S1	ORP :	5304 - Chrudim	Kód KÚ:	695947	Název KÚ:	Miřetín
Popis por.skup.:	SM mlazina.										

											Kód majetku:	0	Model.těž. %:		Obmýti / Obn.doba:	100/30	% mel. a zpevn.dřevin:									
Hosp. soubor	Věk	Zakme-nění	Dřevina	% Zastou-pení	cm Vyč. tloušťka	m Výška	m3 b.k. střed. kmene	Bonita abs.	Bon.rel. 295/95Sb	Fenol. třída	Poškození		Zásoba v m3 b.k.			Těžba výchovná			Těžba obnovní		Prořezávky		Zalesnění			
											Druh	%	Imise	Na 1 ha	Souše	Celkem	Naléh. Násob.	Plocha ha	Objem m3	Plocha ha	Objem m3	Naléh. Násob.	Plocha ha	Druh	Dře-vina	Zast v %
451	10	10	SM	100		3			30	2																
Por.sk.celkem:				100																	1 1	0,16				

Por.skupina:	1b	Plocha por.skup.:	0,37	Les.typ:	4S9	ORP :	5304 - Chrudim	Kód KÚ:	695947	Název KÚ:	Miřetín
Popis por.skup.:	+ KR, BR.										

											Kód majetku:	0	Model.těž. %:		Obmýti / Obn.doba:	110/30	% mel. a zpevn.dřevin:									
411	9	9	SM	90		3			30	2																SM 100 0,04
			JS	5		5			26	2																
			KL	5		5			26	3																
Por.sk.celkem:				100																	1 1	0,37	2	100	0,04	

Por.skupina:	7a	Plocha por.skup.:	0,13	Les.typ:	4S1	ORP :	5304 - Chrudim	Kód KÚ:	695947	Název KÚ:	Miřetín
Popis por.skup.:	Zdravotní zásah.										

											Kód majetku:	0	Model.těž. %:	67%	Obmýti / Obn.doba:	70/20	% mel. a zpevn.dřevin:	25%								
557	68	8	OL	80	31	21	1,13	24	3	C			130	17		1										
			SM	20	34	27	1,13	32	1	C			89	12												
Por.sk.celkem:				100									219	29	0 1	0,13	1									

Oddělení: 352	Plocha: 1,91	Majitel: 4/118	LO: 31 Českomoravské mezihofí	LHC: 512821	Platnost: 1.1.2013-31.12.2022	Strana: 56
Díl: F Por.: a	Plocha: 1,89	Kategorie/překryv: 10	Zvl.St.: 36 les s podporovanou rekreační funkcí	Pásmo ohrož: C	LS(LZ): *zz2*1	Revír: *zz2*

Por.skupina: 7b/3	Plocha por.skup.: 0,30	Les.typ: 4D5	ORP: 5304 - Chrudim	Kód KÚ: 695947	Název KÚ: Miřetín
Popis por.skup: Obnova, výřez keřů. DTO:Obnova dle HS.					

Etáž: 3	Parc.plocha etáže: 0,19	Skut.plocha etáže: 0,30	Kód majetku: 0	Model.těž. %:	Obmýti / Obn.doba: 70/20	% mel. a zpevn. dřevin:																	
Hosp. soubor	Věk	Zakme-ření	Dřevina	Zastou-ření	cm Vyč. tloušťka	m Výška	m3 b.k. střed. kmene	Bonita abs.	Bon.rel. 295/95Sb	Fenot. třída	Poškození		Zásoba v m3 b.k.			Těžba výchovná		Těžba obnovní		Prořezávky		Zalesnění	
											Druh	%	Imise	Na 1 ha	Souše	Celkem	Naléh. Násob.	Plocha ha	Objem m3	Plocha ha	Objem m3	Naléh. Násob.	Plocha ha
557	25	7	JS	60	8	10	0,01	26	2				21	6									
			OL	20	10	10	0,09	24	3				6	2									
			KL	10	8	10	0,01	28	2				5	2									
			KR	10		8		0	0														
Etáž celkem:				100									32	10	0 1	0,19							
Etáž: 7b	Parc.plocha etáže: 0,11	Skut.plocha etáže: 0,30	Kód majetku: 0	Model.těž. %: 67%	Obmýti / Obn.doba: 70/20	% mel. a zpevn. dřevin: 25%																	
557	70	4	JS	70	40	25	1,59	28	2	C			83	24			24			JS	50	0,06	
			BR	30	27	21	0,55	22	2	C			27	8			8			KL	50	0,06	
Etáž celkem:				100									110	32			0,11	32		3	100	0,11	
Por.sk.celkem:													142	42									

Por.skupina: 9	Plocha por.skup.: 0,43	Les.typ: 4D4	ORP: 5304 - Chrudim	Kód KÚ: 695947	Název KÚ: Miřetín
Popis por.skup: LT 3C3. + KL, BO, MD. Převážně zdravotní zásah.					

Kód majetku: 0	Model.těž. %: 4%	Obmýti / Obn.doba: 110/30	% mel. a zpevn. dřevin: 30%																			
411	88	7	SM	70	30	26	0,87	28	3	C			257	111			2					
			AK	15	36	23	0,97	24	4	C			31	13								
			JS	15	45	24	1,88	24	3	C			30	13								
Por.sk.celkem:				100									318	137	0 1	0,43	2					

Por.skupina: 11	Plocha por.skup.: 0,38	Les.typ: 4S9	ORP: 5304 - Chrudim	Kód KÚ: 695947	Název KÚ: Miřetín
Popis por.skup: + OL, MD.					

Kód majetku: 0	Model.těž. %: 30%	Obmýti / Obn.doba: 120/30	% mel. a zpevn. dřevin: 30%																			
413	110	8	BO	80	37	26	1,26	26	3	C			281	106			30			SM	70	0,08
			SM	20	36	27	1,25	26	4	C			89	35			9			BK	30	0,03
Por.sk.celkem:				100									370	141			0,11	39		3	100	0,11

Majitel:	4/118	LO: 31 Českomoravské mezihří	LHC: 512821	Platnost: 1.1.2013-31.12.2022	Strana: 57	Plocha: 1,91	Oddělení: 352
Kategorie/překryv:	10	Zvl.St.: 36 les s podporovanou rekreační funkcí	Pásmo ohrož: C	LS(LZ): *zz2*1	Revír: *zz2*	Plocha: 1,89	Díl: F Por.: a

Por.skupina:	12	Plocha por.skup.: 0,12	Les.typ: 4S1	ORP: 5304 - Chrudim	Kód KÚ: 695947	Název KÚ: Miřetín
Popis por.skup:	+ BO, SM.					

Hosp. soubor	Věk	Zakme- nění	Dřevina	% Zastou- pení	cm Výč. tloušťka	m Výška	m3 b.k. Objem střed. kmene.	Bonita abs.	Bon.rel. 295/95Sb	Fenol. třída	Poškození	Kód majetku:	Imise	Zásoba v m3 b.k.			Těžba výchovná			Těžba obnovní		Prořezávky		Zalesnění											
														0			Model.těž. %: 100%			Obmýti / Obn.doba: 100/30			% mel. a zpevn.dřevin: 25%		Druh	Dře- vina	Zast v %	Plocha ha							
														Na 1 ha	Souše	Celkem	Naléh. Násob.	Plocha ha	Objem m3	Plocha ha	Objem m3	Naléh. Násob.	Plocha ha	Druh					Dře- vina	Zast v %	Plocha ha				
451	115	8	MD	100	45	29	1,85	28	1	C				444		54																			
Por.sk.celkem:				100										444		54				0,12	54			3			100	0,12							

Topol Pro

Majitel:	4/118	LO: 31 Českomoravské mezihoří	LHC: 512821	Platnost: 1.1.2013-31.12.2022	Strana: 55	Plocha: 2,69	Oddělení: 357
Kategorie/překryv:	10	Zvl.St.:	Pásma ohrož: C	LS(LZ): *zz2*1	Revír: *zz2*	Plocha: 0,46	Díl: C Por.: d

Popis porostu:
Porost na skalnatém J svahu.

Por.skupina:	7	Plocha por.skup.:	0,33	Les.typ:	3Y0	ORP :	5304 - Chrudim	Kód KÚ:	621668	Název KÚ:	Česká Rybná
Popis por.skup:	+ MD, SM. Potenciálně les ochranný na mimořádně nepříznivém stanovišti.										

Hosp. soubor	Věk	Zakme-nění	Dřevina	% Zastou-pení	cm Vyč. toušitka	m Výška	m3 b.k. střed. kmene	Bonita abs.	Bon.rel. 295/95Sb	Fenot. třída	Poškození		Imise	Zásoba v m3 b.k.			Těžba výchovná			Těžba obnovní		Prořezávky		Zalesnění									
											Druh	%		Na 1 ha	Souše	Celkem	Naléh. Násob.	Plocha ha	Objem m3	Plocha ha	Objem m3	Naléh. Násob.	Plocha ha	Druh	Dře-vina	Zast v %	Plocha ha						
313	65	8	BO	100	30	20	0,64	24	3	C			244		79			3															
Por.sk.celkem:				100									244		79	0 1	0,33	3															

Por.skupina:	12	Plocha por.skup.:	0,13	Les.typ:	3Y0	ORP :	5304 - Chrudim	Kód KÚ:	621668	Název KÚ:	Česká Rybná
Popis por.skup:	LT 3Y0. Potenciálně les ochranný na mimořádně nepříznivém stanovišti. Výběr. NMD:Drobná plocha.										

Hosp. soubor	Věk	Zakme-nění	Dřevina	% Zastou-pení	cm Vyč. toušitka	m Výška	m3 b.k. střed. kmene	Bonita abs.	Bon.rel. 295/95Sb	Fenot. třída	Poškození		Imise	Zásoba v m3 b.k.			Těžba výchovná			Těžba obnovní		Prořezávky		Zalesnění					
											Druh	%		Na 1 ha	Souše	Celkem	Naléh. Násob.	Plocha ha	Objem m3	Plocha ha	Objem m3	Naléh. Násob.	Plocha ha	Druh	Dře-vina	Zast v %	Plocha ha		
313	112	9	BO	100	34	22	0,91	22	5	C			313		41				13								DB	100	0,04
Por.sk.celkem:				100									313		41			0,04	13			3					100	0,04	

Majitel:	4/118	LO: 31 Českomoravské mezihoří	LHC:	512821	Platnost:	1.1.2013-31.12.2022	Strana:	55	Plocha:	2,69	Oddělení:	357
Kategorie/překryv:	10	Zvl.St.: 36 les s podporovanou rekreační funkcí	Pásma ohrož:	C	LS(LZ):	*zz2*1	Revír:	*zz2*	Plocha:	0,00	Díl:	D Por.: j
Popis porostu: Porost tvoří bezlesí - porostní okraj. Rekreační oblast "Česká Rybná";.												

Majitel:	4/118	LO: 31	Českomoravské mezihoří	LHC:	512821	Platnost:	1.1.2013-31.12.2022	Strana:	55	Plocha:	2,69	Oddělení:	357
Kategorie/překryv:	10	Zvl.St.:		Pásmo ohrož.:	C	LS(LZ):	*zz2*1	Revir:	*zz2*	Plocha:	2,04	Díl.:	J Por. : a

Popis porostu:
Obecní majetek na Z svahu. J část USES-LBC, "3 V dolečkách"

Por. skupina:	4	Plocha por. skup.:	0,13	Les. typ:	4B1	ORP :	5304 - Chrudim	Kód KÚ:	621668	Název KÚ:	Česká Rybná
Popis por. skup.:	+ JS.										

Hosp. soubor	Věk	Zakme- nění	Dřevina	Zastou- pení %	Výč. cm tloušťka	m	m3 b.k. Objem střed. kmene	Bonita abs.	Bon.rel. 295/95Sb	Fenol. třída	Poškození	Kód majetku:			Model.těž. %:	Obmýti / Obn.doba:		% mel. a zpevn. dřevin:							
												Imise	Zásoba v m3 b.k.			Těžba výchovná			Těžba obnovní		Prořezávky		Zalesnění		
													Na 1 ha	Souše		Celkem	Naléh. Násob.		Plocha ha	Objem m3	Plocha ha	Objem m3	Naléh. Násob.	Plocha ha	Druh
451	40	10	SM	70	21	18	0,31	32	1	C															
			BR	30	22	18	0,32	24	1	C															
Por.sk.celkem:				100																					
												215	27			5									
												50	7			2									
												265	34	1 1	0,13	7									

Por. skupina:	5	Plocha por. skup.:	0,46	Les. typ:	3L1	ORP :	5304 - Chrudim	Kód KÚ:	621668	Název KÚ:	Česká Rybná
Popis por. skup.:	LT 5B1, 5K1.										

Hosp. soubor	Věk	Zakme- nění	Dřevina	Zastou- pení %	Výč. cm tloušťka	m	m3 b.k. Objem střed. kmene	Bonita abs.	Bon.rel. 295/95Sb	Fenol. třída	Poškození	Kód majetku:			Model.těž. %:	Obmýti / Obn.doba:		% mel. a zpevn. dřevin:							
												Imise	Zásoba v m3 b.k.			Těžba výchovná			Těžba obnovní		Prořezávky		Zalesnění		
													Na 1 ha	Souše		Celkem	Naléh. Násob.		Plocha ha	Objem m3	Plocha ha	Objem m3	Naléh. Násob.	Plocha ha	Druh
297	45	5	OL	100	22	17	0,53	24	3	C															
Por.sk.celkem:				100																					
												73	33												
												73	33	0 1	0,46										

Por. skupina:	8	Plocha por. skup.:	1,30	Les. typ:	5S1	ORP :	5304 - Chrudim	Kód KÚ:	621668	Název KÚ:	Česká Rybná
Popis por. skup.:	LT 5B1, 5K1.										

Hosp. soubor	Věk	Zakme- nění	Dřevina	Zastou- pení %	Výč. cm tloušťka	m	m3 b.k. Objem střed. kmene	Bonita abs.	Bon.rel. 295/95Sb	Fenol. třída	Poškození	Kód majetku:			Model.těž. %:	Obmýti / Obn.doba:		% mel. a zpevn. dřevin:							
												Imise	Zásoba v m3 b.k.			Těžba výchovná			Těžba obnovní		Prořezávky		Zalesnění		
													Na 1 ha	Souše		Celkem	Naléh. Násob.		Plocha ha	Objem m3	Plocha ha	Objem m3	Naléh. Násob.	Plocha ha	Druh
551	75	9	SM	94	37	28	1,37	32	1	C															
			JD	2	32	23	0,95	26	3	C															
			MD	2	36	29	1,39	32	1	C															
			BO	1	40	25	1,44	28	1	C															
			BR	1	40	23	1,20	24	1	C															
Por.sk.celkem:				100																					
												499	649			65									
												8	12												
												9	14												
												5	5												
												3	3												
												524	683	0 1	1,30	65									

Por. skupina:	9	Plocha por. skup.:	0,15	Les. typ:	5S1	ORP :	5304 - Chrudim	Kód KÚ:	621668	Název KÚ:	Česká Rybná
Popis por. skup.:	LT 5B1, 5K1.										

Hosp. soubor	Věk	Zakme- nění	Dřevina	Zastou- pení %	Výč. cm tloušťka	m	m3 b.k. Objem střed. kmene	Bonita abs.	Bon.rel. 295/95Sb	Fenol. třída	Poškození	Kód majetku:			Model.těž. %:	Obmýti / Obn.doba:		% mel. a zpevn. dřevin:							
												Imise	Zásoba v m3 b.k.			Těžba výchovná			Těžba obnovní		Prořezávky		Zalesnění		
													Na 1 ha	Souše		Celkem	Naléh. Násob.		Plocha ha	Objem m3	Plocha ha	Objem m3	Naléh. Násob.	Plocha ha	Druh
551	90	8	SM	50	48	29	2,21	30	2	C															
			BO	20	38	25	1,29	26	3	C															
			BR	15	38	25	1,23	26	1	C															
			JD	15	35	25	1,22	26	3	C															
Por.sk.celkem:				100																					
												249	36			36			SM	70	0,10				
												67	11			11			JV	30	0,04				
												37	5			5									
												65	9			9									
												418	61			0,15	61		3	100	0,15				

Majitel:	4/118	LO: 31	Českomoravské mezihorí	LHC:	512821	Platnost:	1.1.2013-31.12.2022	Strana:	55	Plocha:	6,10	Oddělení:	358
Kategorie/překryv:	10	Zvl.St.:		Pásmo ohrož:	C	LS(LZ):	*zz2*1	Revír:	*zz2*	Plocha:	3,24	Díl.:	C Por.: k
Popis porostu: Porost obecního lesa. 2 parcely. Prochází USES-LBK.													

Por.skupina:	1a	Plocha por.skup.:	0,15	Les.typ:	501	ORP :	5304 - Chrudim	Kód KÚ:	621668	Název KÚ:	Česká Rybná
Popis por.skup.:											

Kód majetku:										0	Model.těž. %:			Obmýtí / Obn.doba:		100/40	% mel. a zpevn.dřevin:							
Hosp. soubor	Věk	Zakme-nění	Dřevina	% Zastou-pení	cm Vyč. tloušťka	m Výška	m3 b.k. střed. kmene	Bonita abs.	Bon.rel. 295/95Sb	Fenol. třída	Poškození		Zásoba v m3 b.k.			Těžba výchovná		Těžba obnovní		Prořezávky		Zalesnění		
											Druh	%	Imise	Na 1 ha	Souše	Celkem	Naléh. Násob.	Plocha ha	Objem m3	Plocha ha	Objem m3	Naléh. Násob.	Plocha ha	Druh
571	4	9	SM	100				30	2													SM	100	0,02
Por.sk.celkem:				100															0 1	0,15	2		100	0,02

Por.skupina:	1b	Plocha por.skup.:	1,80	Les.typ:	4H1	ORP :	5304 - Chrudim	Kód KÚ:	621668	Název KÚ:	Česká Rybná
Popis por.skup.: LT 5P1. Kultura DB a SM na bývalé louce.											

Kód majetku:										0	Model.těž. %:			Obmýtí / Obn.doba:		140/40	% mel. a zpevn.dřevin:						
Hosp. soubor	Věk	Zakme-nění	Dřevina	% Zastou-pení	cm Vyč. tloušťka	m Výška	m3 b.k. střed. kmene	Bonita abs.	Bon.rel. 295/95Sb	Fenol. třída	Poškození		Zásoba v m3 b.k.			Těžba výchovná		Těžba obnovní		Prořezávky		Zalesnění	
											Druh	%	Imise	Na 1 ha	Souše	Celkem	Naléh. Násob.	Plocha ha	Objem m3	Plocha ha	Objem m3	Naléh. Násob.	Plocha ha
556	4	10	DB	90				24	3														
Por.sk.celkem:				100				30	2											1 1	1,80		

Por.skupina:	2	Plocha por.skup.:	0,13	Les.typ:	501	ORP :	5304 - Chrudim	Kód KÚ:	621668	Název KÚ:	Česká Rybná
Popis por.skup.: + BR, OL											

Kód majetku:										0	Model.těž. %:			Obmýtí / Obn.doba:		100/40	% mel. a zpevn.dřevin:						
Hosp. soubor	Věk	Zakme-nění	Dřevina	% Zastou-pení	cm Vyč. tloušťka	m Výška	m3 b.k. střed. kmene	Bonita abs.	Bon.rel. 295/95Sb	Fenol. třída	Poškození		Zásoba v m3 b.k.			Těžba výchovná		Těžba obnovní		Prořezávky		Zalesnění	
											Druh	%	Imise	Na 1 ha	Souše	Celkem	Naléh. Násob.	Plocha ha	Objem m3	Plocha ha	Objem m3	Naléh. Násob.	Plocha ha
571	11	8	SM	100		3		30	2														
Por.sk.celkem:				100																0 1	0,13		

Por.skupina:	8a	Plocha por.skup.:	0,89	Les.typ:	4K7	ORP :	5304 - Chrudim	Kód KÚ:	621668	Název KÚ:	Česká Rybná
Popis por.skup.: LT 501, 5P1. + BR. Místy silnější řediny.											

Kód majetku:										0	Model.těž. %:			Obmýtí / Obn.doba:		110/40	% mel. a zpevn.dřevin:										
Hosp. soubor	Věk	Zakme-nění	Dřevina	% Zastou-pení	cm Vyč. tloušťka	m Výška	m3 b.k. střed. kmene	Bonita abs.	Bon.rel. 295/95Sb	Fenol. třída	Poškození		Zásoba v m3 b.k.			Těžba výchovná		Těžba obnovní		Prořezávky		Zalesnění					
											Druh	%	Imise	Na 1 ha	Souše	Celkem	Naléh. Násob.	Plocha ha	Objem m3	Plocha ha	Objem m3	Naléh. Násob.	Plocha ha	Druh	Dře-vina	Zast v %	Plocha ha
											431	78	8	SM	75	35	26	1,14	28	3	C	316	281		8		
				BO	20	35	25	1,08	26	2	C	67	58		2												
				OL	5	25	19	0,72	20	5	C	7	6														
Por.sk.celkem:				100								390	345	0 1	0,89	10											

Majitel:	4/118	LO: 31 Českomoravské mezihofí	LHC:	512821	Platnost:	1.1.2013-31.12.2022	Strana:	55	Plocha:	6,10	Oddělení:	358
Kategorie/překryv:	10	Zvl.St.:	Pásma ohrož:	C	LS(LZ):	*zz2*1	Revír:	*zz2*	Plocha:	0,54	Díl:	D Por. : g

Popis porostu:

Obnovený porost na JZ svahu. Z část USES-LBC, "3 Mokřiny";

Por.skupina:	1	Plocha por.skup.:	0,39	Les.typ:	4S6	ORP :	5304 - Chrudim	Kód KÚ:	621668	Název KÚ:	Česká Rybná
--------------	----------	-------------------	-------------	----------	------------	-------	-----------------------	---------	---------------	-----------	--------------------

Popis por.skup:	Mlázina na kamenitém svahu.										
-----------------	------------------------------------	--	--	--	--	--	--	--	--	--	--

													Kód majetku:	0	Model.těž. %:		Obmýti / Obn.doba:	100/30	% mel. a zpevn.dřevin:															
Hosp. soubor	Věk	Zakme-nění	Dřevina	% Zastou-pení	cm Vyč. tloušťka	m Výška	m3 b.k. Objem střed. kmene	Bonita abs.	Bon.rel. 295/95Sb	Fenol. třída	Poškození		Imise	Zásoba v m3 b.k.			Těžba výchovná			Těžba obnovní		Prořezávky		Zalesnění										
											Druh	%		Na 1 ha	Souše	Celkem	Naléh. Násob.	Plocha ha	Objem m3	Plocha ha	Objem m3	Naléh. Násob.	Plocha ha	Druh	Dře-vina	Zast v %	Plocha ha							
451	10	10	SM	95		3		30	2																									
			BO	5		3		24	3																									
Por.sk.celkem:				100																	1 1	0,39												

Por.skupina:	2	Plocha por.skup.:	0,15	Les.typ:	3U1	ORP :	5304 - Chrudim	Kód KÚ:	621668	Název KÚ:	Česká Rybná
--------------	----------	-------------------	-------------	----------	------------	-------	-----------------------	---------	---------------	-----------	--------------------

Popis por.skup:											
-----------------	--	--	--	--	--	--	--	--	--	--	--

													Kód majetku:	0	Model.těž. %:		Obmýti / Obn.doba:	100/20	% mel. a zpevn.dřevin:																
291	13	10	SM	100		5		30	2																										
Por.sk.celkem:				100																	1 1	0,15													

Majitel:	4/118	LO: 31	Českomoravské mezihoří	LHC:	512821	Platnost:	1.1.2013-31.12.2022	Strana:	55	Plocha:	6,10	Oddělení:	358
Kategorie/překryv:	10	Zvl.St.:		Pásmo ohrož:	C	LS(LZ):	*zz2*1	Revír:	*zz2*	Plocha:	2,32	Díl:	H Por.: a

Popis porostu:
Porost kolem silnice. VKPR "Martinický potok I"

Por.skupina:	2a	Plocha por.skup.:	0,96	Les.typ:	4S1	ORP :	5304 - Chrudim	Kód KÚ:	621668	Název KÚ:	Česká Rybná
--------------	----	-------------------	------	----------	-----	-------	----------------	---------	--------	-----------	-------------

Popis por.skup.:

													Kód majetku:	0	Model.těž. %:		Obmýti / Obn.doba:	100/30	% mel. a zpevn.dřevin:														
Hosp. soubor	Věk	Zakme-nění	Dřevina	% Zastou-pení	cm Výč. tiouška	m Výška	m3 b.k. Objem stěd. kmene	Bonita abs.	Bon.rel. 295/953b	Fenot. třída	Poškození		Zásoba v m3 b.k.			Těžba výchovná			Těžba obnovní		Prořezávky		Zalesnění										
											Druh	%	Imise	Na 1 ha	Souše	Celkem	Naléh. Násob.	Plocha ha	Objem m3	Plocha ha	Objem m3	Naléh. Násob.	Plocha ha	Druh	Dře-vina	Zast v %	Plocha ha						
451	12	10	SM	55		4		30	2																								
			KL	25		5		24	4																								
			DB	20		4		24	3																								
Por.sk.celkem:				100																		1 1	0,96										

Por.skupina:	2b	Plocha por.skup.:	0,18	Les.typ:	3L1	ORP :	5304 - Chrudim	Kód KÚ:	621668	Název KÚ:	Česká Rybná
--------------	----	-------------------	------	----------	-----	-------	----------------	---------	--------	-----------	-------------

Popis por.skup.:

													Kód majetku:	0	Model.těž. %:		Obmýti / Obn.doba:	150/30	% mel. a zpevn.dřevin:															
296	13	10	KL	95		7		26	3																									
			JS	5		4		24	3																									
Por.sk.celkem:				100																		1 1	0,18											

Por.skupina:	6	Plocha por.skup.:	0,70	Les.typ:	3L1	ORP :	5304 - Chrudim	Kód KÚ:	621668	Název KÚ:	Česká Rybná
--------------	---	-------------------	------	----------	-----	-------	----------------	---------	--------	-----------	-------------

Popis por.skup.:

													Kód majetku:	0	Model.těž. %:		Obmýti / Obn.doba:	90/20	% mel. a zpevn.dřevin:															
297	60	9	OL	65	19	19	0,45	22	4	C			101	70																				
			BR	35	26	23	0,56	26	1	C			80	57																				
Por.sk.celkem:				100									181	127	0 1	0,70	7																	

Por.skupina:	8	Plocha por.skup.:	0,48	Les.typ:	4D4	ORP :	5304 - Chrudim	Kód KÚ:	621668	Název KÚ:	Česká Rybná
--------------	---	-------------------	------	----------	-----	-------	----------------	---------	--------	-----------	-------------

Popis por.skup.: LT 4D4. + BR, TR.

													Kód majetku:	0	Model.těž. %:		Obmýti / Obn.doba:	110/30	% mel. a zpevn.dřevin:															
411	80	8	SM	55	30	27	0,91	30	2	C			245	118																				
			MD	30	32	27	1,04	28	1	C			120	57																				
			BO	15	33	24	0,92	26	2	C			47	23																				
Por.sk.celkem:				100									412	198	0 1	0,48	8																	

Majitel:	4/118	LO: 16	Českomoravská vrchovina	LHC:	512821	Platnost:	1.1.2013-31.12.2022	Strana:	57	Plocha:	31,05	Oddělení:	360
Kategorie/překryv:	10	Zvl.St.:		Pásmo ohrož.:	C	LS(LZ):	*zz2*1	Revír:	*zz2*	Plocha:	28,40	Díl.:	K Por.: a

Por.skupina:	6a/ 4a	Plocha por.skup.:	1,43	Les.typ:	5V1	ORP :	5304 - Chrudim	Kód KÚ:	733181	Název KÚ:	Proseč u Skutče
Popis por.skup.:	+BR, OS.										

Etáž:		4a		Parc.plocha etáže:			0,57			Skut.plocha etáže:			1,43			Kód majetku:		0		Model.těž. %:		Obmýti / Obn.doba:		100/40		% mel. a zpevn. dřevin:		
Hosp. soubor	Věk	Zakme- nění	Dřevina	% Zastou- pení	cm Výč. tloušťka	m Výška	m3 b.k. Objem střed. kmene	Bonita abs.	Bon.rel. 295/95Sb	Fenol. třída	Poškození		Imise	Zásoba v m3 b.k.			Těžba výchovná			Těžba obnovní		Prořezávky		Zalesnění				
											Druh	%		Na 1 ha	Souše	Celkem	Naléh. Násob.	Plocha ha	Objem m3	Plocha ha	Objem m3	Naléh. Násob.	Plocha ha	Druh	Dře- vina	Zast v %	Plocha ha	
571	34	4	SM	80	15	14	0,13	28	3				67	96														
			OL	20	12	11	0,13	22	4				4	7														
Etáž celkem:				100									71	103	0	1	0,57	5										

Etáž:		6a		Parc.plocha etáže:			0,86			Skut.plocha etáže:			1,43			Kód majetku:		0		Model.těž. %:		25%		Obmýti / Obn.doba:		70/20		% mel. a zpevn. dřevin:		25%	
577	52	6	OL	45	18	17	0,38	22	4				39	56																	
			SM	20	24	22	0,49	30	2				49	70																	
			LP	20	18	18	0,22	26	3				25	36																	
			MD	10	24	22	0,49	30	1				23	33																	
			BK	5	19	17	0,23	26	3				6	9																	
Etáž celkem:				100									142	204	0	1	0,86	12													
Por.sk.celkem:													213	307																	

Por.skupina:	6b	Plocha por.skup.:	4,02	Les.typ:	5O1	ORP :	5304 - Chrudim	Kód KÚ:	733181	Název KÚ:	Proseč u Skutče
Popis por.skup.:	3 části. +OL, BR, BK.										

Por.sk.celkem:		571		60		9					Kód majetku:			0		Model.těž. %:		Obmýti / Obn.doba:		100/40		% mel. a zpevn. dřevin:		
			SM	90	26	25	0,64	32	1				402	1612							65			
			MD	5	27	25	0,71	30	1				20	81							5			
			BO	5	26	21	0,50	26	2				15	58							5			
Por.sk.celkem:				100									437	1751	0	1	4,02	75						

Por.skupina:	7	Plocha por.skup.:	1,21	Les.typ:	5O1	ORP :	5304 - Chrudim	Kód KÚ:	733181	Název KÚ:	Proseč u Skutče
Popis por.skup.:	DTO:Předčasná obnova dle HS.										

Por.sk.celkem:		298		69		5					Kód majetku:			0		Model.těž. %:		100%		Obmýti / Obn.doba:		40/20		% mel. a zpevn. dřevin:		25%		
			TP	60	46	25	2,57	26	8				90	109							109					SM	40	0,30
			SM	30	25	23	0,55	28	3				65	79							5					BO	30	0,23
			JS	5	26	22	0,58	26	2				6	7							1					BK	30	0,23
			OL	5	28	22	0,99	24	3				5	7							4							
Por.sk.celkem:				100									166	202							0,75	119			3	100	0,75	

Majitel:	4/118	LO: 31	Českomoravské mezihofí	LHC:	512821	Platnost:	1.1.2013-31.12.2022	Strana:	55	Plocha:	31,05	Oddělení:	360
Kategorie/překryv:	10	Zvl.St.:		Pásmo ohrož:	C	LS(LZ):	*zz2*1	Revír:	*zz2*	Plocha:	0,03	Díl.:	M Por. : a

Popis porostu:
Diferencovaná kmenovina na drobné parcele v porostním okraji.

Por.skupina:	9	Plocha por.skup.:	0,03	Les.typ:	4S1	ORP :	5304 - Chrudim	Kód KÚ:	733181	Název KÚ:	Proseč u Skutče
Popis por.skup.:											

												Kód majetku:			Model.těž. %:			Obrnýtí / Obn.doba:			% mel. a zpevn.dřevin:			
												0			100%			70/20			25%			
Hosp. soubor	Věk	Zakme-nění	Dřevina	% Zastou-pení	cm Vyč. lousřka	m Výška	m3 b.k. Objem střed. kmene	Bonita abs.	Bon.rel. 295/95Sb	Fenot. třída	Poškození		Zásoba v m3 b.k.			Těžba výchovná			Těžba obnovní		Prořezávky		Zalesnění	
											Druh	%	Imise	Na 1 ha	Souše	Celkem	Naléh. Násob.	Plocha ha	Objem m3	Plocha ha	Objem m3	Naléh. Násob.	Plocha ha	Druh
557	82	5	BR	52	35	22	0,91	22	2	C			58		2							BK	100	0,03
			SM	48	35	23	1,00	24	5	C			95		3									
Por.sk.celkem:				100									153		5			0,03	5			3	100	0,03

Topol Pro

Majitel:	4/118	LO: 16	Českomoravská vrchovina	LHC:	512821	Platnost:	1.1.2013-31.12.2022	Strana:	55	Plocha:	0,00	Oddělení:	363
Kategorie/překryv:	10	Zvl.St.:		Pásmo ohrož:	C	LS(LZ):	*zz2*1	Revír:	*zz2*	Plocha:	0,00	Díl.:	G Por.: a
Popis porostu:													
Porost tvořen pouze parcelou zpevněné lesní cesty.													