


# MĚSTO PROSEČ



## PROGRAM ROZVOJE MĚSTA PROSEČ

na období 2019–2026

*Schváleno Zastupitelstvem města Proseč dne 19. 2. 2019 usnesením č. 1/2019*

(verze 190219)

**REALIZAČNÍ TÝM ZPRACOVATELE:**

**Program rozvoje města Proseč 2019–2026**

Bc. Jan Macháček

Miloslav Hurych

Jan Poslušný

Bc. Radek Šenkýř

Tomáš Háp

Bc. Petr Herynek

Bc. Pavel Vostrčil

Ivana Šafránková

Josef Soukal, DiS.

Ing. Roman Češka

Bc. Ondřej Klofát

**Program rozvoje města Proseč 2011–2021**

Bc. Petr Herynek

Jan Macháček

Ing. Jaroslav Bukáček

Josef Soukal, DiS.

Lucie Oherová

Pavel Čermák

Ing. Martin Zach

Radek Šenkýř

***Na tvorbě dokumentu se kromě realizačního týmu zpracovatele podíleli svými připomínkami a podněty zastupitelé města, zaměstnanci městského úřadu, členové osadních výborů, komisí rady, spolků a organizací, zástupci významných zaměstnavatelů a firem působících na území města Proseč.***

## Obsah

1. ÚVOD .....	5
2. ANALYTICKÁ ČÁST .....	6
2.1 Profil města .....	6
2.1.1 Historie .....	6
2.1.2 Znak, symboly a statut města .....	7
2.2 Podklady pro zpracování dokumentace .....	11
2.3 Charakteristika území .....	12
2.4 Obyvatelstvo .....	14
2.5 Bytová výstavba .....	16
2.6 Dopravní infrastruktura .....	18
2.7 Technická infrastruktura .....	19
2.7.1 Zásobování pitnou a užitkovou vodou .....	19
2.7.2 Likvidace odpadních vod .....	21
2.7.3 Energetika .....	23
2.7.4 Plynofikace .....	23
2.7.5 Telekomunikace .....	23
2.8 Zaměstnanost a podnikání .....	23
2.9 Odpadové hospodářství .....	25
2.10 Sociální, zdravotnická a školská infrastruktura .....	27
2.10.1 Sociální služby .....	27
2.10.2 Zdravotnické služby .....	29
2.10.3 Školství .....	29
2.11 Kulturní a společenský život .....	31
2.12 Sport a sportovní aktivity .....	32
2.13 Životní prostředí .....	33
2.13.1 Přírodní rezervace Maštale .....	34
2.13.2 Přírodní park Údolí Krounky a Novohradky .....	34
2.13.3 Přírodní památka Pivnice .....	35
2.13.4 Památné stromy .....	35
2.13.5 Významné krajinné prvky (VKP) .....	36
2.14 Cestovní ruch .....	37
2.15 Hospodaření města .....	37
2.16 Meziobecní spolupráce .....	38
2.16.1 DSO Sdružení obcí Toulovcovy Maštale .....	38
2.16.2 MAS Litomyšlsko .....	39
2.16.3 DSO Mikroregion Litomyšlsko .....	40
2.16.4 Svaz měst a obcí .....	40
2.16.5 Sdružení místních samospráv .....	40

2.16.6	Národní síť Zdravých měst ČR.....	41
2.17	Základní identifikační údaje .....	41
3.	ZHODNOCENÍ PROGRAMU ROZVOJE MĚSTA 2011–2018.....	42
4.	ANALÝZA SLABÝCH A SILNÝCH STRÁNEK MĚSTA .....	47
5.	VIZE ROZVOJE MĚSTA .....	54
6.	NÁVRHOVÁ ČÁST PROGRAMU ROZVOJE MĚSTA .....	56
7.	ZÁVĚR.....	99
8.	DOLOŽKA O SCHVÁLENÍ .....	100

# 1. ÚVOD

Program rozvoje města Proseč je základním strategickým rozvojovým dokumentem města. Zhotovitelem Programu rozvoje města Proseč je Komise rozvoje, kterou zřídila jako svůj iniciativní a podpůrný orgán Rada města Proseč. Nový program vychází z původního materiálu z roku 2011 a 2015, tento materiál byl v roce 2018 a 2019 novým realizačním týmem kompletně aktualizován a doplněn, byla provedena nová SWOT analýza a sestavena nová návrhová kapitola. Sestavený program rozvoje vychází také z podnětů a připomínek zastupitelů města, zaměstnanců městského úřadu, členů osadních výborů, komisí rady, spolků a organizací, zástupců významných zaměstnavatelů a firem působících na území města Proseč.

Program rozvoje města je strategií rozvoje města ve smyslu zákona o obcích a metodických pokynů nadřízených orgánů. Definuje možnosti a omezení rozvoje města, vyhledává vhodné způsoby financování rozvoje města. Program rozvoje města by měl sloužit především jako podklad pro zpracování konkrétních investičních záměrů, sestavování městského rozpočtu, zpracování územního plánu, posuzování regionálních plánů a programů z pohledu města a pro sestavení strategie rozvoje mikroregionu. Hlavním smyslem je organizace rozvoje města na principu sjednocování jednotlivých zájmů tak, aby město prosperovalo jako celek.

Schvalování programu rozvoje města je podle § 84 odst. 2 písm. a) zákona č. 128/2000 Sb., o obcích (obecním zřízení), ve znění pozdějších předpisů, vyhrazeno zastupitelstvu města.

## SEZNAM KAPITOL A POPIS OBSAHU

### 1. Analytická část – profil města

Analytická část programu bude shrnovat základní údaje o městě, obyvatelstvu, poloze, dopravní a technické infrastrukturu, sociálních záležitostech a další údaje pro podrobnou analýzu města a možnosti jeho rozvoje.

### 2. Zhodnocení plnění programu rozvoje města v letech 2011–2018

Zhodnocení plnění původního programu rozvoje (2011–2021) v období 2011 až 2018, včetně úplného přehledu jednotlivých projektů původní návrhové části z roku 2011 a její aktualizace z roku 2015. V přehledné formě je uvedeno plnění strategického dokumentu s uvedením stavu a roku v případě již dokončené realizace.

### 3. Analýza slabých a silných stránek města

Obsahem této kapitoly je tzv. SWOT analýza, tedy analýza slabých a silných stránek města, příležitostí a hrozeb rozvoje. Tato analýza je povinnou součástí všech rozvojových dokumentů. Analýza je rozdělena do sedmi tematicky rozdělených podkapitol.

### 4. Vize rozvoje města

Kapitola vize rozvoje města obecně charakterizuje cíle rozvoje města a oblasti, které jsou určeny k podpoře. Charakteristika je obecná a je konkretizována v následující návrhové části.

### 5. Návrhová část – program rozvoje města

Návrhová část programu rozvoje města je členěna podle jednotlivých strategických cílů a obsahuje přehled aktivit a projektů k naplnění vize a strategických cílů města.

## 2. ANALYTICKÁ ČÁST

### 2.1 Profil města

#### 2.1.1 Historie

Proseč je město v Pardubickém kraji, leží v okrese Chrudim. První písemná zmínka o městě je z roku 1349, vznik města však sahá až do 2. poloviny 12. století.

Město Proseč má necelých 2 100 obyvatel, 7 místních částí a rozkládá se na ploše 3 403 hektarů. Leží na pokraji Českomoravské vysočiny na severovýchodě Žďárských vrchů, malá část katastru na severu a severovýchodě je již součástí České křídové tabule. Tato hranice dává nejen Proseči, ale i krajíně v celé oblasti, specifický ráz a činí ji zajímavou a pestrou. Krajina na Prosečsku si dosud zachovala svou panensky nedotčenou tvář.

Proseč proslula v minulosti především sklářskými výrobky. První sklárna byla postavena již v roce 1639 knížetem Trautshonem a druhá v roce 1828 hraběnkou Chamaré na Posekanci. Tato sklárna vyráběla vzácné rubínové sklo. Od roku 1840 se v kraji započalo s domácí výrobou dýmek a v roce 1911 byla postavena první továrna na výrobu dýmek, která se proslavila po celém světě. Po první světové válce vznikaly další továrny a dílny na výrobu dýmek a také šicí a vyšivací dílny na výrobu prádla.

S historií Proseče, ale i s její současností, je spojeno několik zajímavých a slavných postav veřejného a kulturního života. Patří mezi ně česká spisovatelka Teréza Nováková, která si v Proseči zakoupila dům čp. 74 a napsala zde své romány a povídky (Děti čistého živého, Drašar, Na Librově gruntě...) a také její syn Arne Novák, literární kritik a profesor dějin československé literatury. Na její počest se v Proseči od roku 1961 pravidelně koná festival Proseč Terézy Novákové určený pro lidové autory.

S Prosečí souvisí i osud německých spisovatelů, bratrů, Thomase Manna a Heinricha Manna, kteří po převzetí moci nacisty museli oba se svými rodinami svou zemi opustit. Požádali v Čechách o udělení domovského práva a byla to právě Proseč, která jim jako jediná vyšla vstříc. Roku 1935 se stali občany Proseče Heinrich Mann s rodinou a o rok později v roce 1936 zde získali domovské právo také Thomas Mann, nositel Nobelovy ceny za literaturu, a jeho rodina. Tímto aktem ukázala Proseč své jednoznačně odmítavé stanovisko k nástupu nacionálního socialismu.

Po okupaci a za války se Prosečsko významně podílelo na odboji a partyzánském hnutí. Po roce 1945 nastala zcela nová epocha. Ráz města se příznivě změnil sadovou úpravou náměstí, bezprašným povrchem všech ulic, byly zastavěny nové velké plochy na „Pasecké“ ulici, u nově vybudovaného zdravotního střediska, v Záboří "Na Ručičce" a "Na Skalce", v Proseči za náměstím na budislavské straně i v Podměstí. Téměř všechny domy byly opraveny nebo přestavěny. Zástavbou rodinných domů došlo k propojení obcí Proseč, Záboří a Podměstí a k rozšíření ve všech směrech. Proseč se stala střediskovou obcí. Byly postaveny dvě mateřské školy v letech 1958 a 1980, vystavěn celý velký komplex budov včetně hřiště u základní školy v letech 1960 a 1975, přestavěn dům orelské jednoty na kulturní dům a vyrostly nové bytové domy ve směru na Českou Rybnou.

Proseč se stala v roce 2001 lídrem a centrem nově vzniklého mikroregionu DSO Sdružení obcí Toulouvcovy maštale, který zastupuje 12 obcí, na jejichž území se rozkládá přírodní rezervace Maštale, přírodní park Údolí Krounky a Novohradky, přírodní památky Pivnice a Střítežská rokle. Součástí přírodní rezervace Maštale jsou výjimečné pískovcové skalní útvary a rozmanitý výskyt vzácných druhů živočichů a rostlin.

Dne 17. 10. 1997 byla Proseči schválena vlajka předsedou Poslanecké sněmovny ČR Milošem Zemanem. Dne 17. 3. 2011 byl Proseči na základě vlastní žádosti a rozhodnutí předsedkyně Poslanecké sněmovny ČR Miroslavy Němcové vrácen historický statut **města**. V dubnu 2016 byl na základě žádosti rady města stanoven a zaregistrován Podvýborem pro heraldiku a vexilologii Poslanecké sněmovny Parlamentu ČR vedeným předsedou Vítězslavem Jandákem oficiální slovní popis historického znaku města Proseč.

### 2.1.2 Znak, symboly a statut města

#### Znak města Proseč

Znak udělil Proseči v roce 1720 kníže Jan Leopold Donát z Trautsonu a Falkenštejnu. Náš znak vychází z erbovního štítu rakouského rodu Trautsonů, který na přelomu 17. a 18. století vlastnil novohradské panství a s ním i město Proseč. Pro náš znak využil panovník právě čtvrtinu svého rodového erbu s kohoutem, stojícím na jedné noze na třech pahrbcích, ovšem otočeným doleva a doplněným o klenot v podobě jelena ve skoku, který byl typický pro oblast Prosečska. Symbol kohouta v rodovém erbu Trautsonů představuje panství Sprechenstein.

FÜRST v. TRAUTSON u. FALCKENSTEIN.



Obr. 1 Rodový erb knížecího rodu pánů z Trautsonu a Falkenštejnu. (zdroj: Archiv města Proseč, 2018)

Znak města Proseč je cenným dědictvím, který zosobňuje identitu města a odráží jeho historii. V roce 2012 byl znak překreslen do digitální podoby odborníky na základě nejstarších dochovaných pramenů a jeho současná podoba nejlépe odpovídá heraldickým a vexilologickým požadavkům. V roce 2016 byl stanoven oficiální slovní popis městského znaku a provedena jeho registrace v Registru komunálních symbolů (<http://rekos.psp.cz>).

Z první poloviny 18. století se dochovalo městské železné pečetidlo okrouhlé, výraz 2,8 cm v průměru, které dokládá přesnou podobu znaku města. Kolem městského znaku je nápis: „Sigillum des Stattl Prosetsch“. Město Proseč eviduje existenci dvou městských pečetidel (typářů) – obě pocházejí z první poloviny 18. století, přesto vykazují mezi sebou drobné rozdíly. Možnost pečetit a vlastnit pečetidlo patřilo tehdy mezi privilegia, která musela schvalovat vrchnost. Oba typáře jsou uloženy ve Státním okresním archivu v Chrudimi.


Znak je užíván v komunikaci města jako instituce, k reprezentačním účelům města apod. Na jeho užití mají právo i občané města, nejde-li o užití ke komerčním účelům či propagaci jejich podnikatelské činnosti. Souhlas s užitím znaku jiným osobám nebo k propagačním účelům či propagaci podnikatelské činnosti uděluje Rada města Proseč. Žádost Radě města Proseč předkládá žadatel, spolu s plným popisem projektu a záměru užití znaku.

**Znak – blason popis:** *Ve stříbrném štítě na zeleném trojvrší vykračující černý kohout se zlatou zbrojí, červeným hřebenem a lalokem. Z horního okraje štítu vyskakuje jelen přirozených barev s parohy o pěti výsadách.*

Tento slovní popis stanovil v dubnu 2016 Podvýbor pro heraldiku a vexilologii Poslanecké sněmovny Parlamentu ČR vedený předsedou Mgr. Vítězslavem Jandákem. Jelen představuje tzv. klenot, tvar štítu odpovídá jeho historické podobě.



Obr. 2 Typář (pečetidlo) města Proseč z roku 1720 (zdroj: Státní okresní archiv Chrudim, 2011)



Obr. 3 Znak města Proseč (zdroj: Archiv města Proseč, 2018)


### **Vlajka města Proseč**

Autorem vlajky (praporu) Proseče je prosečský občan a dlouholetý zastupitel města MgA. Marek Rejent, jeho rodina je po několik generací tvůrčí silou Proseče a nositelem mnoha tradic a řemesel. Dne 17. 10. 1997 byla vlajka (prapor) oficiálně schválena předsedou Poslanecké sněmovny Parlamentu České republiky Milošem Zemanem. Vlajka byla poprvé použita dne 12. 11. 2000 na budově staré radnice na náměstí s čp. 63 při volbách do Senátu Parlamentu České republiky. V roce 2016 byla konečná grafická podoba vlajky aktualizována v



Registru komunálních symbolů (<http://rekos.psp.cz>), vedené Poslaneckou sněmovnou ČR, včetně přidání oficiálního slovního popisu vlajky.

**Popis vlajky:** List tvoří bílé žerďové čtvercové pole s černým vykračujícím kohoutem se žlutou zbrojí, červeným hřebenem a lalokem. Vlající část tvoří šest svislých pruhů střídavě zelených a bílých v poměru 1:1:2:1:1:1. Poměr šířky k délce listu je 2:3.



Obr. 4 Vlajka města Proseč (zdroj: Archiv města Proseč, 2018)

### Logo města

Oficiální logo města Proseče vychází ze stylizace nejstaršího historického domku ve městě. Název města Proseč je umístěn pod logem, nebo vedle loga a je tvořen písmem Myriad Pro Regular s 20 b prostrkáním. Variantou nápisu je také textový motiv sestavený z názvu „město Proseč“ oddělený svislou čarou od loga Proseče.

Spojení heraldického znaku města Proseče se znakem města Proseče je nepřípustné.

Logo je možné použít pouze na reklamní materiály, při označování podporovaných akcí a spolufinancování projektů, na které město Proseč přispívá.

Způsob užití loga a znaku je uveden v manuálu jednotného vizuálního stylu, který má město Proseč připravený od roku 2012, zatím poslední aktualizace byla provedena v roce 2015. V dalším období by měla být provedena jeho další aktualizace v návaznosti na potřeby užití loga a znaku.

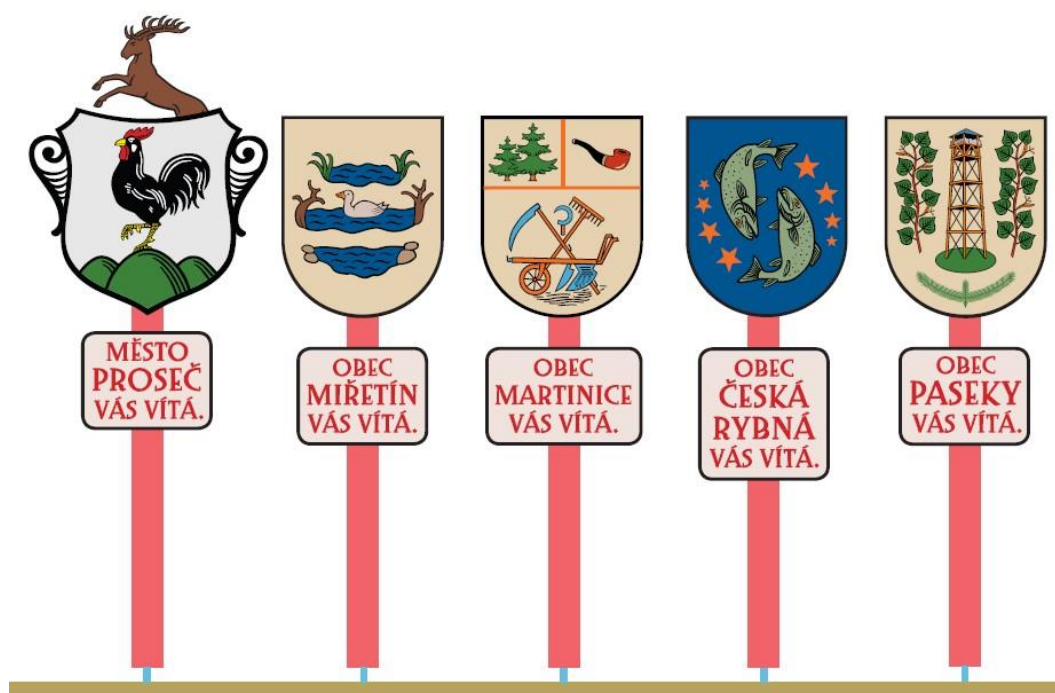


Obr. 5 Logo města Proseč (zdroj: Archiv města Proseč, 2018)

### Znaky místních částí

V roce 2014 město Proseč navrhlo a po konzultaci s občany a osadními výbory připravilo nové znaky místních částí, jejich autorem je MgA. Josef Sodomka. V případě České Rybné a Miřetína jde o překreslené a v minulosti historicky již užívané znaky. V případě obcí Paseky a Martinice jde o zcela nové návrhy, které charakterizují dané lokality. Cílem města při jejich přípravě bylo uchovat symbolické prvky našeho regionu a připomínat existenci našich obcí, které mají svou vlastní zajímavou historii. Nové znaky jsou součástí uvítacích tabulí umístěných na všechny vjezdy do místních částí, původně samostatných obcí. Znaky se dále používají pro označení

realizovaných projektů nebo akcí pořádaných na území místních částí, většinou jsou doplněny také o znak města Proseč.



Obr. 6 Uvítací totemy města a místních částí, autor MgA. Josef Sodomka (zdroj: Archiv města Proseč, 2018)

### Statut města

Novela zákona o obcích č. 128/2000 Sb. z roku 2006 na základě §3 odst. 3 umožnila obcím požádat o navrácení historického statutu městys nebo město, pokud dané obce sami prokáží, že na tento statut mají nárok a užívaly ho ještě před rokem 1954. O navrácení v tomto případě rozhoduje dle zákona předseda Poslanecké sněmovny Parlamentu ČR. Realizační tým obce ve složení Jan Macháček, Stanislava Češková a Ing. Jaroslav Bukáček připravil 26stránkovou důvodovou zprávu včetně všech důkazních materiálů a předložil ji zastupitelstvu obce společně s žádostí k projednání. Zastupitelstvo obce Proseč dne 22. 2. 2011 usnesením č. 1/2011 podání žádosti o navrácení statutu města jednohlasně schválilo. Dne 17. 3. 2011 byl Proseči, na základě předložených materiálů, vlastní žádosti a rozhodnutí předsedkyně Poslanecké sněmovny ČR Miroslavy Němcové, historický statut města vrácen. Statut města neznamená daňové výhody, ale pomáhá zvýšení prestiže města v širším okolí a funguje velmi dobře jako nástroj pro budování zdravého patriotismu u občanů.



Obr. 7 Rozhodnutí předsedkyně PS PČR (zdroj: Archiv města Proseč, 2018)

## 2.2 Podklady pro zpracování dokumentace

Pro zpracování dokumentace **Program rozvoje města Proseč** byly použity tyto podklady:

- **Program rozvoje města Proseč 2011-2021** (schválilo Zastupitelstvo města Proseč dne 6. 12. 2011)
- **Aktualizace Programu rozvoje města Proseč 2011-2021** (schválilo Zastupitelstvo města Proseč dne 23. 11. 2015)
- **Územní plán Proseč** (schválilo Zastupitelstvo města Proseč dne 26. 5. 2015)
- **Územní plán Proseč – změna č. 1** (verze 2018 k veřejnému projednání před schválením)
- **Koncepce rozvoje Muzea dýmek 2016–2020** (schválilo Zastupitelstvo města Proseč dne 17. 8. 2016)
- **Koncepce školy (ZŠ) 2016–2021** (projednaná Školskou radou ZŠ dne 18. 10. 2016 a 2. 2. 2017)
- **Strategický plán rozvoje DSO Sdružení obcí Touloucovy Maštale** (schváleno valnou hromadou dne 17. 12. 2012)
- **Strategie CLLD 2014–2020 MAS Litomyšlsko o.p.s.** (schváleno valnou hromadou MAS a MMR)
- **Program rozvoje Pardubického kraje 2012–2016 s výhledem do roku 2020** (schválilo Zastupitelstvo Pardubického kraje dne 15. 12. 2011 / aktualizace 11. 12. 2014)
- **Aktualizovaná Koncepce ochrany přírody Pardubického kraje 2012** (schválilo Zastupitelstvo Pardubického kraje dne 13. 9. 2012)
- **Strategie cestovního ruchu Pardubického kraje 2016–2020** (schválilo Zastupitelstvo Pardubického kraje dne 21. 4. 2016)
- **Koncepce podpory památkové péče na území Pardubického kraje 2017–2020**
- **Koncepce rozvoje muzejnictví Pardubického kraje 2016–2020**
- **Plán pokrytí Pardubického kraje výjezdovými základnami zdravotnické záchranné služby** (verze ze dne 18. 4. 2017)
- **Koncepce prevence kriminality v Pardubickém kraji 2017–2021** (schválilo Zastupitelstvo Pardubického kraje dne 13. 12. 2016)
- **Strategie regionálního rozvoje České republiky na období 2014-2020** (schválila vláda ČR dne 15. 5. 2013)
- **Národní strategie rozvoje sociálních služeb 2016-2025** (schválila vláda ČR dne 21. 3. 2016)

## 2.3 Charakteristika území

Řešené území města Proseč je v dojezdové vzdálenosti 46 km jihovýchodně od Pardubic, správního centra kraje. Současné území města zahrnuje sedm dříve samostatných obcí – Proseč, Podměstí, Záboří, Paseky, Martinice, Česká Rybná, Miřetín a je vymezeno velikostí správního území města, které je tvořeno katastrálním územím Proseč u Skutče, Podměstí, Záboří u Proseče, Paseky u Proseče, Martinice u Skutče, Česká Rybná a Miřetín. Město Proseč leží v oblasti, kde se stýká Českomoravská vysočina na severovýchodě Žďárských vrchů se Svitavskou pahorkatinou a s níže položenou Českou křídovou tabulí. Od jižní hranice obce, která probíhá nad Pasekami poblíž evropského rozvodí mezi Severním mořem a Černým mořem, se terén na severovýchodě snižuje až do údolí řeky Novohradky, protékající přírodní rezervací Maštale a k údolí řeky Krounky na severozápadě.



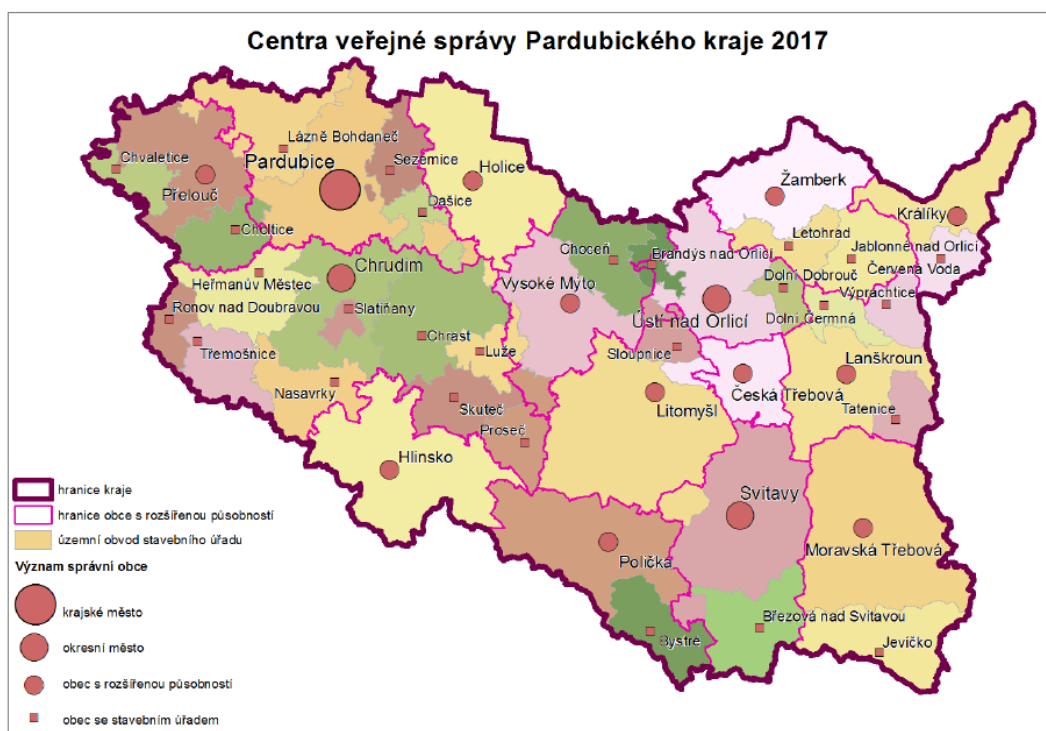
Obr. 8 Města a městyse Pardubického kraje (zdroj: ČSÚ, 2016)

Polohu Proseče definují body severní zeměpisné šířky ( $\phi$ )  $49^{\circ}48'9''N$  a zeměpisné východní délky ( $\lambda$ )  $16^{\circ}07'09''E$ . Od nejsevernějšího okraje hranice k nejnižšímu bodu území je vzdušnou vzdáleností 9,935 km a od nejzápadnějšího bodu hranice je k nevjýchodnějšímu bodu vzdálenost 8,055 km. Jihovýchodní hranicí sousedí území města s okresem Svitavy a jižní hranice se dotýká chráněné krajinné oblasti Žďárských vrchů. Sousedních obcí je 13 a to Jarošov u Litomyšle (SY), Budislav (SY), Lubná (SY), Borová u Poličky (SY), Pustá Kamenice (SY), Krouna (CR), Otradov (CR), Předhradí (CR), Skuteč (CR), Hluboká (CR), Perálec (CR), Zderaz (CR) a Bor u Skutče (CR).

Střední nadmořská výška obce je 523 m n. m. Nejvyšším bodem města je lesní území v okolí křižovatky martinické cesty a silnice Paseky – Borová (727 m n. m.), nejnižší bod města se nachází na řece Krounce v Šilinkově dole (423 m n. m.). Podstatná část města leží v povodí řeky Krounky a toku Novohradky a je významnou pramennou oblastí území regionu.

Svou rozlohou 3 403 ha je město Proseč dle velikosti spravovaného katastrálního území na čtvrtém místě v okrese Chrudim (3,43 % plochy okresu a tvoří 0,753 % plochy Pardubického kraje). Proseč leží ve správním obvodu obce s rozšířenou působností Chrudim, ve správním obvodu obce s pověřeným obecním úřadem Skuteč, pracovištěm Finančního úřadu Chrudim, Katastrálním pracovištěm Chrudim a Krajským úřadem v Pardubicích.

V Pardubickém kraji se nachází 451 obcí, z toho 15 obcí s rozšířenou působností a 26 obcí s pověřeným obecním úřadem. Z celkového počtu obcí je 38 měst a 9 městysů.

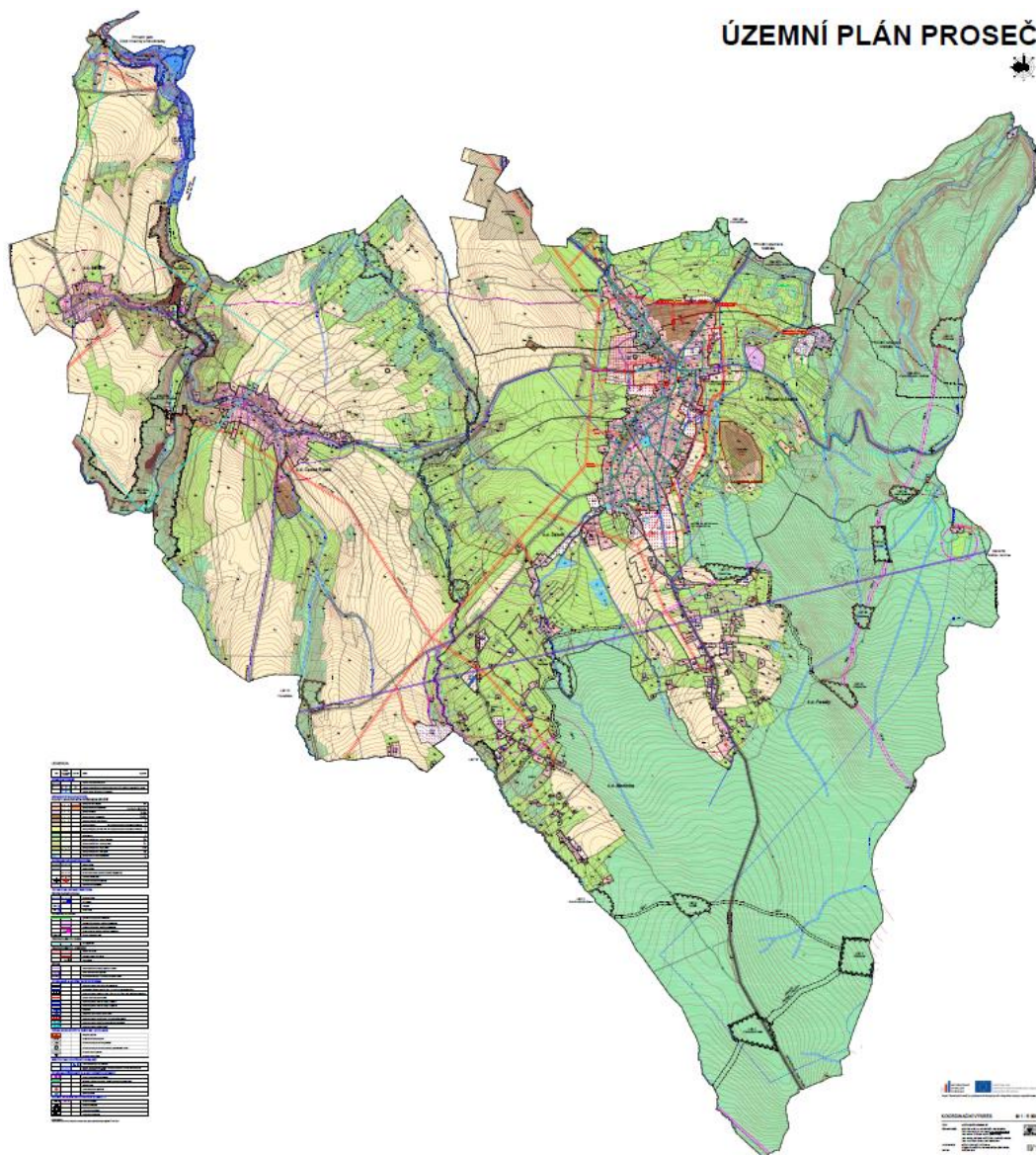


Obr. 9 Centra veřejné správy Pardubického kraje (zdroj: Pardubický kraj, 2017)

Město	Okres	Obyvatel	Vzdálenost	Další informace
Skuteč	Chrudim	5 070	12 km	Obec s pověřeným obecním úřadem pro Proseč, ZZS Pk, JPO II
Luže	Chrudim	2 567	17 km	Hamzova léčebna, lékaři
Polička	Svitavy	8 751	18 km	Lékaři
Hlinsko	Chrudim	9 697	20 km	Lékaři, ZZS Pk, Hasičský záchranný sbor
Litomyšl	Svitavy	10 278	21 km	Nemocnice, lékaři
Chrast	Chrudim	3 100	22 km	-
Vysoké Mýto	Ústí nad Orlicí	12 318	22 km	-
Chrudim	Chrudim	23 133	34 km	Obec s rozšířenou působností pro Proseč, nemocnice, lékaři
Pardubice	Pardubice	90 335	46 km	Krajské město, krajský úřad, nemocnice, lékaři

Tab. 1 Vzdálenost Proseče od dalších obcí se statutem města (zdroj: ČSÚ, 1. 1. 2018)

## ÚZEMNÍ PLÁN PROSEČ



Obr. 10 Mapa katastrálního území města Proseč (zdroj: Územní plán Proseč 2015)

Katastrální území	Výměra (ha)	Počet domů	Počet obyvatel
Proseč u Skutče	640	455	1096
Podměstí	230	78	166
Záboří u Proseče	289	208	402
Paseky u Proseče	673	61	73
Martinice u Skutče	443	66	26
Česká Rybná	813	150	205
Miřetín	315	78	89
<b>Celkem</b>	<b>3403</b>	<b>1096</b>	<b>2057</b>

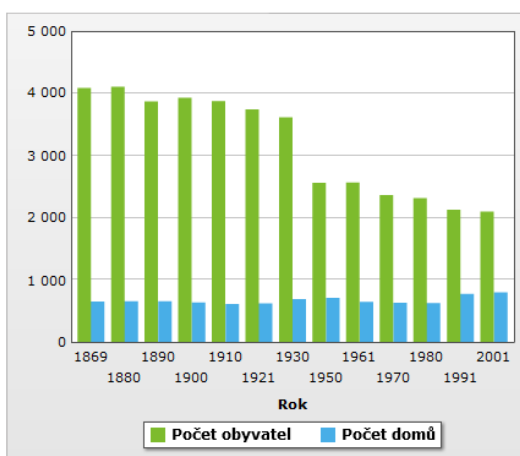
Tab. 2 Srovnávací tabulka katastrálních území města (údaje jsou platné k 31. 12. 2018)

### 2.4 Obyvatelstvo

Město Proseč včetně místních částí nyní eviduje celkem 2 060 obyvatel přihlášených k trvalému pobytu (údaj platný k 31. 12. 2018), což představuje asi 2 % z celkového počtu obyvatel v okrese Chrudim. Podle údajů

Českého statistického úřadu a městské matriky počet obyvatel pomalu klesá, jedná se o úbytek asi 10 až 20 obyvatel ročně. Proseč je v počtu obyvatel v okrese Chrudim z celkového počtu 108 obcí na 9. místě a v Pardubickém kraji z celkového počtu 451 obcí na 33. místě. Obyvatel ve věku 0-14 let je 259 (12,6 %), ve věku 15-59 let 1 195 (58 %) a ve věku 60 a více let 604 (29,4 %), z toho žen bylo 1027 a 1030 mužů.

Sčítání v roce	Počet obyvatel	Počet domů
1869	4 084	652
1880	4 103	654
1890	3 869	657
1900	3 926	635
1910	3 872	609
1921	3 742	622
1930	3 613	688
1950	2 560	710
1961	2 563	647
1970	2 361	629
1980	2 314	626
1991	2 126	775
2001	2 098	796

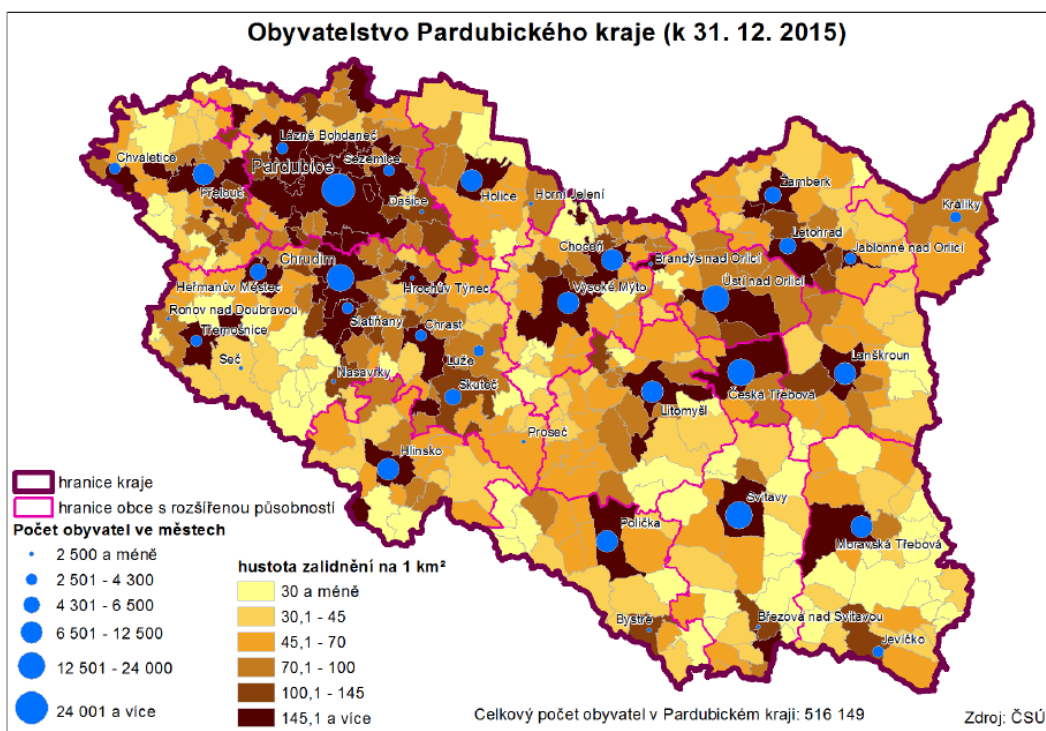


Obr. 8 Počet obyvatel a domů Proseče podle výsledků sčítání od roku 1869 (zdroj: Veřejná databáze ČSÚ)

Porovnání podle místních částí již není tak příznivé. V okrajových lokalitách převažuje věková struktura převážně starších občanů. Mladé rodiny vyhledávají bydliště hlavně v místních částech Proseč, Podměstí, Záboří a Česká Rybná, především z důvodu snadnější dostupnosti obchodů, školy, lékařů i pracovních příležitostí. Pozitivní skutečností je, že počet přistěhovaných obyvatel v poslední době stoupá. Největší podíl obyvatel z celkového počtu mají sjednocené místní části Proseč, Záboří a Podměstí (dohromady 81 %), místní části Česká Rybná (9,9 %) a Miřetín (4,3 %) evidují již několik let podobný počet obyvatel, k postupnému snižování obyvatel však dochází v odlehlých místních částech Paseky (3,5 %) a Martinice (1,3 %).

Dle údajů sčítání lidu z roku 2001 v Proseči převažuje počet věřících lidí (58,87 %), u věřících lidí převládá víra církve římskokatolické (40,61 %), následuje církev československá evangelická (15,30 %), církev československá husitská (0,29 %), Svědkové Jehovovi (0,10 %), církev pravoslavná (0,05 %) a ostatní vyznání (2,53 %).

Vzdělanostní struktura obyvatel má mírně vyšší podíl osob se základním vzděláním a bez maturity a nižší podíl osob s vysokoškolským vzděláním. Méně příznivá struktura vzdělanosti souvisí mj. s nabídkou pracovních míst, v níž převažují méně kvalifikované pozice, dále s dostupností vzdělávání, sociální situací rodin atd. Nižší vzdělanost obyvatel většinou vede k nárůstu nezaměstnanosti, růstu podílu osob závislých na sociálních dávkách a k dalším sociálně patologickým jevům.



Obr. 11 Obyvatelstvo Pardubického kraje (zdroj: ČSÚ, 2015)

## 2.5 Bytová výstavba

V Proseči podle počtu staveb převažuje zástavba v rodinných domech. Stejně jako u obyvatelstva se průměrné stáří domovního fondu mění v závislosti na místních částech – nejvyšší podíl trvale obydlených objektů se nachází v Proseči, Záboří, Podměstí a České Rybné. Oproti tomu místní části Martinice a Paseky disponují největším podílem neobydlených domů, zatímco se zde naopak nachází největší podíl objektů rekreačních.

Místní část	Počet domů dle čp.		Počet domů dle čp.		Počet domů dle čp.	
	Trvale obydlených	%	Víkendových	%	Neobydlených	%
Proseč	308	76,6	65	16,2	29	7,2
Podměstí	49	62,8	25	32,1	4	5,1
Záboří	142	69,9	47	23,2	14	6,9
Paseky	16	22,9	33	47,1	21	30
Martinice	9	16,1	32	57,1	15	26,8
Česká Rybná	121	58,2	61	29,3	26	12,5
Miřetín	36	50	23	31,9	13	18,1
<b>Celkem</b>	<b>681</b>		<b>286</b>		<b>122</b>	

Tab. 3 Domovní fond města Proseč dle obydlení (zdroj: Sčítání lidu a domů 2001)

Důvodem výše uvedeného stavu je atraktivita místní části Martinice a Paseky díky své poloze a charakteru zástavby, jedná se o ideální klidovou zónu pro rekreaci, ale také pro trvalé bydlení. Zároveň je v těchto místních částech lepší dostupnost pozemků, popřípadě starých objektů vhodných pro rekonstrukci. Poptávka po stavebních parcelách je vysoká také v Proseči, Záboří a Podměstí. V těchto místních částech však došlo



v minulém období k vyčerpání možných lokalit pro individuální výstavbu a nové lokality nejsou připraveny. Vytvoření nových stavebních pozemků nyní patří mezi nejvyšší priority města pro další období.

Město Proseč v návaznosti na potřeby vytváření nových ploch pro individuální výstavbu RD a na změny územního plánu připravuje nové lokality pro výstavbu rodinných domů (lokalita „Vyhlička“, lokalita směr Česká Rybná, lokalita „u koupaliště“).

#### Základní problémy spojené se přípravou nových lokalit pro výstavbu:

- Získávání pozemků pro výstavbu – neochota vlastníků k prodeji, směně, popř. příliš vysoká kupní cena
- Zatížení pozemků technickou infrastrukturou. Stávající intravilán obce je těsně obklopen především vrchním vedením vysokého napětí ve vlastnictví ČEZ Distribuce. Téměř všechny nové lokality vyžadují nákladné přeložky vrchního vedení, všechny náklady by v případě realizace přeložek sítí hradilo město.
- Vysoká finanční zátěž města v rámci přípravy PD, a především realizace projektů (veškerá TI, VO, komunikace).
- Existuje reálné riziko, že výsledná cena stavebních pozemků bude, v případě započítání všech skutečných nákladů spojených s přípravou nových lokalit, příliš vysoká a že budou pozemky neprodejně – popř. město bude muset pozemky dotovat.
- Neexistence vhodné dotační podpory státu pro zasíťování a přípravu nových lokalit.

Dalším problémem města je stále velké množství neobydlených chátrajících objektů ve všech místních částech, včetně objektů, které se nacházejí přímo v centru města. Možným řešením je podpora ze strany města finanční nebo koncepční a město by mělo jít také příkladem při správě svých objektů.

Dostupnost bydlení v nájemních bytech je ve městě na dobré úrovni. Město vlastní v současné době 42 rodinných, řadových, popř. bytových domů s celkovým počtem 87 bytových jednotek a dva domy zvláštního určení - čp. 344 s počtem 14 bytů a čp. 372 s počtem 16 bytů. Město eviduje ročně přibližně 20 žádostí o přidělení bytu, poptávku se nedaří v současné době (2018) již uspokojovat. Je možné, že v případě přípravy nových pozemků pro individuální výstavbu RD dojde k uvolnění nájemních bytů a poptávka již bude plně uspokojována.

Poptávka po individuální bytové výstavbě RD v Proseči existuje, proto město připravuje v současné době (2018) lokalitu Čechalova (pozemky ve vlastnictví třetích osob) a lokalita Vyhlička (pozemky v majetku města). V následujícím období bude nutné řešit projektovou přípravu a koncepci prodeje zasíťovaných pozemků v návaznosti na podporu bydlení a udržení mladých rodin v Proseči.

Místní část	Přírůstek nově zkolaudovaných objektů v letech 2011–2017	Trvale obydlených objektů	Trvale obydlených objektů v %	Celkem objektů
Proseč	17	279	61,3 %	455
Podměstí	2	52	66,7 %	78
Záboří	3	131	63 %	208
Paseky	4	21	34,4 %	61
Martinice	5	10	15,2 %	66
Česká Rybná	1	71	47,4 %	150
Miřetín	1	32	41 %	78
<b>Celkem</b>	<b>33</b>	<b>681</b>	<b>62,14 %</b>	<b>1096</b>

Tab. 4 Domovní fond města Proseč v roce 2018 (zdroj: RÚIAN, Stavební úřad Proseč, 8. 2. 2018)

## 2.6 Dopravní infrastruktura

Územím města prochází dvě silnice II. třídy a dále tři silnice III. třídy. Všechny silnice II. a III. třídy jsou majetkem Pardubického kraje ve správě SÚS Pardubického kraje, pobočka Luže. Místní komunikace jsou v majetku města Proseč. Město Proseč v letech 2011 až 2018 investovalo významné finanční prostředky do opravy místních komunikací.

Pro potřeby turistiky a cykloturistiky jsou také využívány některé zemědělské a lesní obslužné komunikace, které jsou ve většině případů v soukromém vlastnictví. Hromadnou regionální dopravu zajišťují výhradně autobusy. Katastrálním územím města neprochází žádná železniční trať. Železniční zastávka je pro občany nejbližší v Borové (8 km), Krouně (10 km), Skutči (12 km) a Žďárci u Skutče (13 km).

### Silnice II. a III. třídy:

#### II / 357 Choceň – Vysoké Mýto – Leština - Nové Hradky – Proseč – Borová – Jimramov

- silnice je hlavní trasou území ve směru od Nových Hradů přes náměstí na Borovou
- návaznost na silnici na I / 34 v Borové (Polička-Hlinsko)

#### II / 359 Litomyšl – Dolní Újezd – Proseč – Zderaz

- silnice směřuje od Zderaze na náměstí a dále ve směru Budislav a Litomyšl

#### III / 3542 Proseč – Česká Rybná – Miřetín – dále s napojením na silnici II/354 (směr Předhradí a Skuteč)

- Silnice je připojena na náměstí na křižovatku a vede dále ve směru Česká Rybná přes Miřetín až na silnici II / 354 u Lešan

#### III / 3545 Záboří – Rychnov

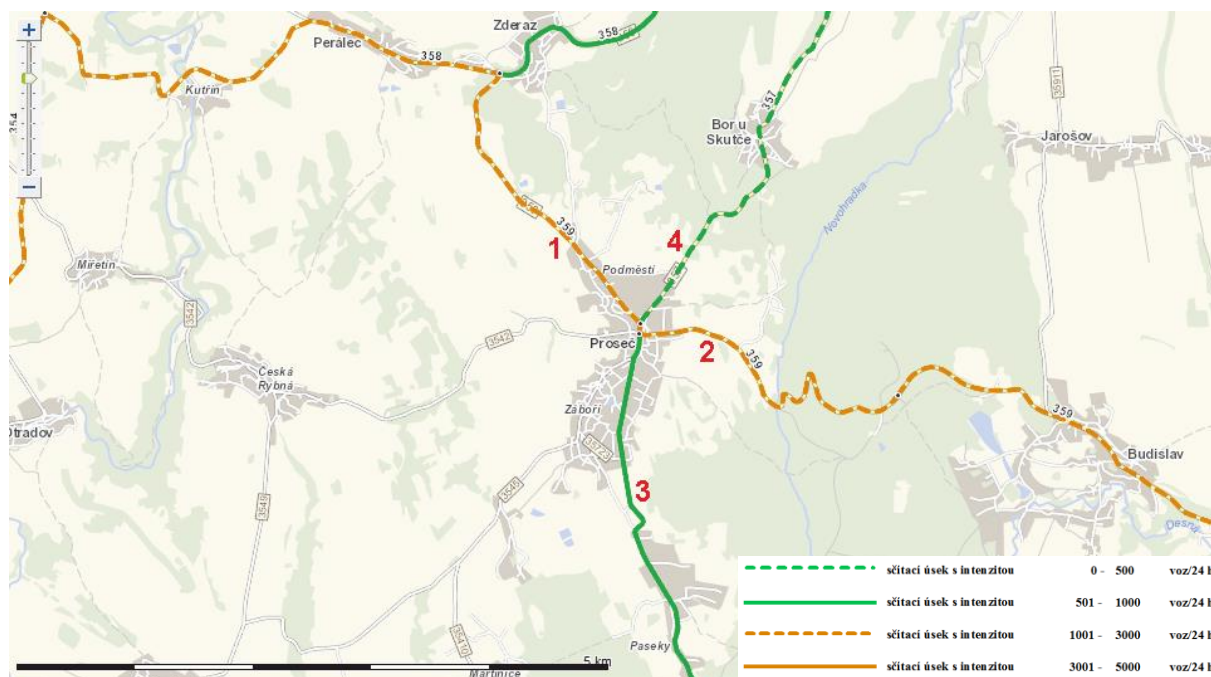
- Silnice se odpojuje od silnice II / 357 v prostoru horní části náměstí a směřuje přes Záboří na Rychnov, kde se napojuje na trasu silnice I / 34 (Polička-Hlinsko)

#### III / 35723 Proseč – Záboří

- Silnice tvoří spojku mezi II / 357 a III / 3545, jedná se o ulici Na Ručičce

V následujícím období je důležité zpracovat aktualizovaný pasport místních komunikací s výhledem jejich dalších

oprav a údržby, který slouží pro potřeby města, ale i stavebního úřadu. Dále je nutné řešit prověření a havarijný stav mostů a mostků ve městě a místních částech. Důležité je také jednat s investorem (Správa a údržba Pardubického kraje / Pardubický kraj) o opravách dalších komunikací II. a III. třídy a dokončit připravované projekty na opravu komunikací III / 3542 Proseč – Česká Rybná – Miřetín a II / 357 náměstí – sběrný dvůr. Město by mělo v novém období také dokončit dopravní koncepci náměstí a zahájit práce na projektu Revitalizace centra města Proseč (náměstí a jeho blízké okolí).



1		2		3		4	
<b>Sčítání dopravy 2010 – hodnoty RPDI [voz/24h]</b>		<b>Sčítání dopravy 2010 – hodnoty RPDI [voz/24h]</b>		<b>Sčítání dopravy 2010 – hodnoty RPDI [voz/24h]</b>		<b>Sčítání dopravy 2010 – hodnoty RPDI [voz/24h]</b>	
Sčítací úsek č.	5-5290	Sčítací úsek č.	5-5280	Sčítací úsek č.	5-5258	Sčítací úsek č.	5-5240
Komunikace č.	359	Komunikace č.	359	Komunikace č.	357	Komunikace č.	357
TV (těžká motorová vozidla celkem)	176	TV (těžká motorová vozidla celkem)	287	TV (těžká motorová vozidla celkem)	107	TV (těžká motorová vozidla celkem)	67
O (osobní a dodávková vozidla)	1 102	O (osobní a dodávková vozidla)	820	O (osobní a dodávková vozidla)	428	O (osobní a dodávková vozidla)	392
M (jednostopá motorová vozidla)	26	M (jednostopá motorová vozidla)	23	M (jednostopá motorová vozidla)	18	M (jednostopá motorová vozidla)	5
SV (součet všech vozidel)	1 304	SV (součet všech vozidel)	1 130	SV (součet všech vozidel)	553	SV (součet všech vozidel)	464
<b>Sčítání dopravy 2016 – hodnoty RPDI [voz/24h]</b>		<b>Sčítání dopravy 2016 – hodnoty RPDI [voz/24h]</b>		<b>Sčítání dopravy 2016 – hodnoty RPDI [voz/24h]</b>		<b>Sčítání dopravy 2016 – hodnoty RPDI [voz/24h]</b>	
Sčítací úsek č.	5-5290	Sčítací úsek č.	5-5280	Sčítací úsek č.	5-5258	Sčítací úsek č.	5-5240
Komunikace č.	359	Komunikace č.	359	Komunikace č.	357	Komunikace č.	357
TV (těžká motorová vozidla celkem)	170	TV (těžká motorová vozidla celkem)	274	TV (těžká motorová vozidla celkem)	119	TV (těžká motorová vozidla celkem)	67
O (osobní a dodávková vozidla)	1 370	O (osobní a dodávková vozidla)	1 062	O (osobní a dodávková vozidla)	629	O (osobní a dodávková vozidla)	392
M (jednostopá motorová vozidla)	13	M (jednostopá motorová vozidla)	20	M (jednostopá motorová vozidla)	11	M (jednostopá motorová vozidla)	5
SV (součet všech vozidel)	1 553	SV (součet všech vozidel)	1 356	SV (součet všech vozidel)	759	SV (součet všech vozidel)	464

Obr. 12 Výsledky sčítání dopravy z roku 2010 a 2016 (zdroj: <http://scitani2010.rsd.cz>, <http://scitani2016.rsd.cz>)

## 2.7 Technická infrastruktura

### 2.7.1 Zásobování pitnou a užitkovou vodou

Majitelem vodovodního řadu a veškeré vodovodní infrastruktury jsou akciová společnost Vodovody a kanalizace Chrudim, provozovatelem je akciová společnost Vodárenská společnost Chrudim. Zdrojem vody pro město Proseč jsou křídové geologické partie u Nových Hradů, kde se nacházejí celkem čtyři funkční zdroje pitné vody NH-1, NH-3, S1 a S2 (kapacita zdrojů NH-3 (vrt) a 2 původních studní S1 a S2 je 40 l/s a vrtu NH-1 dalších 11 l/s).

Voda ze zdrojů je používána bez úpravy, je pouze hygienicky zabezpečována chlorací, na stupnici tvrdosti ji lze s hodnotou 2,5 definovat jako dosti tvrdou. Voda je z hlavní čerpací stanice v Nových Hradech s akumulací 500 m<sup>3</sup> čerpána výtlačným řadem DN200 do čerpací stanice v Roudné s akumulací 50 m<sup>3</sup> (určeno pro místní zásobení). Výkon čerpadel v ČS Nové Hrady je 48 l/s, výkon čerpadel u ČS Roudná pro čerpání do Proseče je 39,5 l/s. Výtlačný řad z Roudné směr Proseč tvoří z počátku ocel DN 250, před Borem se mění na DN 200, obchází Bor a končí v novém vodojemu (VDJ) Proseč o objemu 500 m<sup>3</sup>, který byl uveden do provozu v r. 1989. U obce Bor u Skutče byla v r. 2000 z výtlačného řadu vybudována odbočka, kterou je voda předávána obci Bor u Skutče s vlastní vodovodní sítí. Z nového VDJ Proseč je voda přečerpávána do výše položeného původního VDJ Proseč o objemu 250 m<sup>3</sup>. Tento vodojem je z r. 1968, je nejstarším v lokalitě a v minulosti se zde vyskytly problémy s prosakováním.

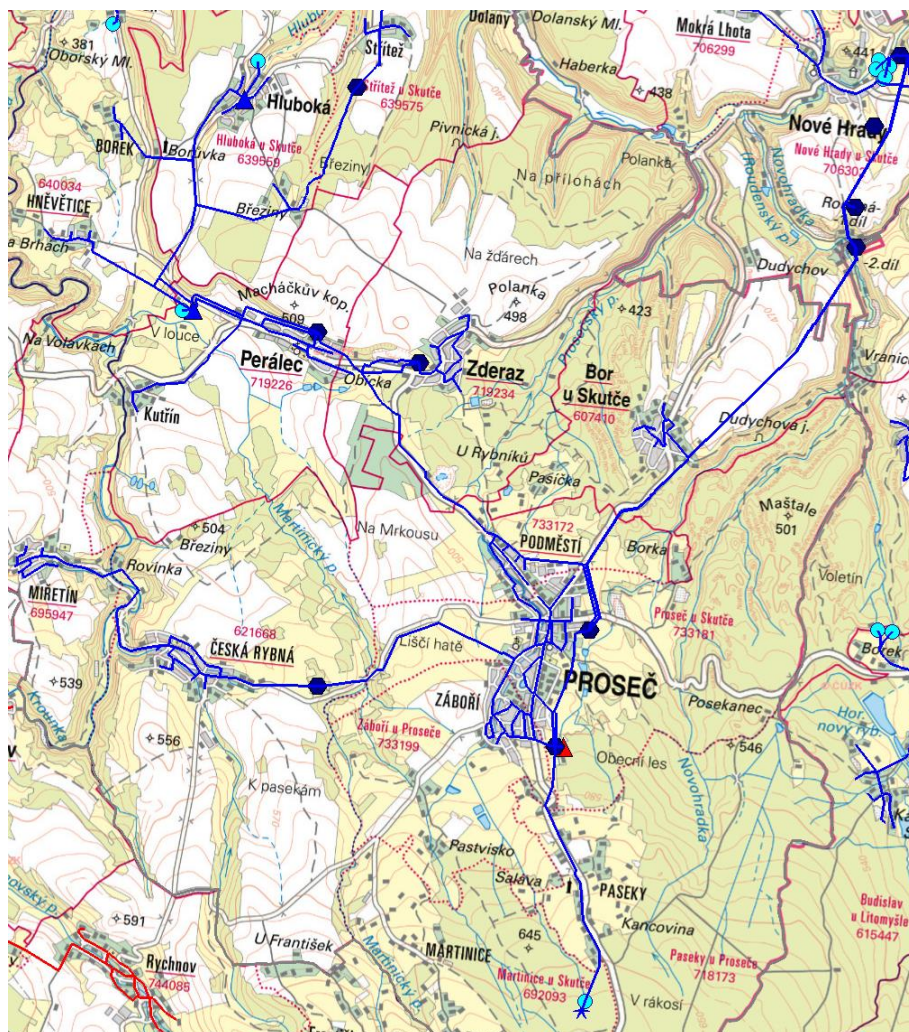
#### Od roku 2001 má Proseč 3 tlaková pásma:

- Na 1. tlakové pásmo z nového VDJ 500 m<sup>3</sup> je připojena místní část Podměstí přes hlavní řad DN 200, který přechází v DN 100 a navazuje na propojovací řad do skupinového vodovodu Perálec.
- 2. tlakové pásmo (z VDJ 250 m<sup>3</sup>) zahrnuje větší část Proseče a díl místní části Záboří. Z 2. tlakového pásma je napojena větev zásobující gravitačně Českou Rybnou a Miřetín.
- 3. tlakové pásmo, které bylo vybudováno v r. 2001, je zásobováno prostřednictvím automatické tlakové stanice (ATS) umístěné v původním VDJ 250 m<sup>3</sup> a zásobuje horní část Proseče (Záboří). Původní gravitační vodovod vedený od zdroje nad obcí Paseky je odstaven s částečným místním využitím k odběru vody v obci Paseky.

Dle vyjádření provozovatele je vodovod ve velmi dobrém stavu. Ve většině území se již podařilo stávající litinové řady nahradit odolnějšími materiály – PVC a PE.

Kvalita vody z vodovodu Nové Hrady - 2,5 celková tvrdost [mmol/l], 7,9 pH, 30,4 dusičnany [mg/l], 7 hořčík [mg/l], 90 vápník [mg/l] (údaje platné k prosinci 2018).

V následujících letech bude nutné hledat záložní alternativní zdroj pitné vody pro město, možným řešením by mohlo být využití zatopeného lomu v k.ú. Zderaz, případně řešit nový vrt přímo na katastrálním území města. Zároveň by město mělo zmapovat všechny bývalé obecní studny na svém území, prověřit jejich technický stav a zajistit pravidelné odebírání a kontrolu vzorků z těchto zdrojů. Město by mělo zmapovat technický stav a využití všech stávajících nádrží, naplánovat jejich opravy, případně se zabývat vytvářením nových objektů, které budou sloužit pro zadržování vody v krajině (vodní nádrže, rybníky, tůně). Vzhledem k trendu pokračujícího sucha bude nutné zpracovat technicko-ekonomické studie rozšíření vodovodních řadů v lokalitách Martinice, Paseky, rekreační oblast Borka a místní části Česká Rybná, kde vodovod chybí zcela nebo částečně.



Obr. 13 Plán rozvoje vodovodů a kanalizací Pardubického kraje 2013 (zdroj: <http://prvk.pardubickykraj.cz>)

## 2.7.2 Likvidace odpadních vod

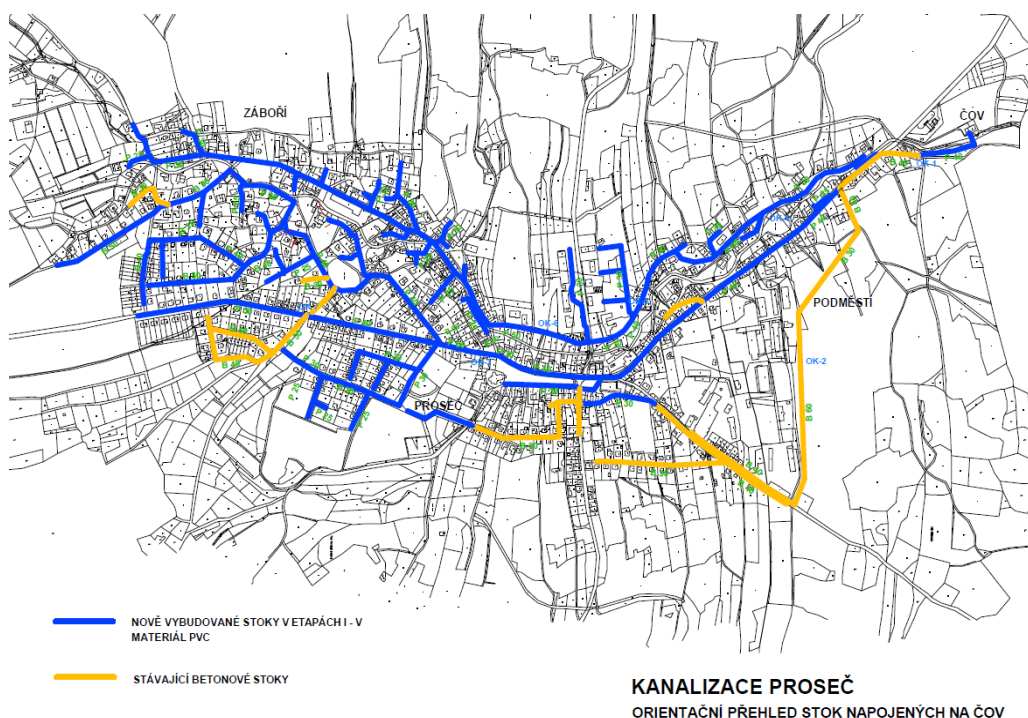
Město Proseč je vlastníkem a provozovatelem rozsáhlé dešťové a splaškové kanalizační sítě v Proseči, Podměstí a Záboreň. Centrální čistírna odpadních vod (ČOV) se nachází pod Prosečí směr na Zderaz v místní části Podměstí a ústí do vodoteče Prosečského potoka. Čistírna byla zprovozněna v roce 2003 a v roce 2010 byla rozšířena o druhou biologickou linku. Kapacita ČOV je nyní 2 600 ekvivalentních obyvatel. V roce 2012 byla připojena na ČOV Proseč také samostatná obec Bor u Skutče, protože jí neprotéká žádná vodoteč. Splaškové vody jsou odváděny z Boru u Skutče pomocí přečerpávací stanice do Proseče. Město Proseč na základě koncesní smlouvy provozuje kanalizaci také v této obci a od majitelů připojených objektů vybírá stočné, smlouva je uzavřena do roku 2022. Technologický dozor ČOV (pravidelné kontroly a odebrání vzorků) provádí na základě smluvního vztahu pro město Proseč firma Vodní zdroje Ekomonitor.

V převážné části Proseče (včetně místní části Podměstí) se jedná o kanalizaci jednotnou. Tam, kde je kanalizace oddílná (lokalita u koupaliště a nově místní část Záboreň) jsou dešťové vody odváděny do Prosečského potoka. U jednotné kanalizace jsou za tímto účelem na stokách vybudovány odlehčovací komory. Při připojování jednotlivých objektů musí město Proseč jako provozovatel kanalizace dbát na to, aby nedocházelo k zaústění přepravů ze studen a sklepů, tyto balastní vody pouze zbytečně zatěžují kanalizační systém a ČOV.

Novodobé budování kanalizačních stok proběhlo v letech 2001 až 2017, v pěti etapách, během nichž bylo odkanalizováno asi 95 procent nemovitostí v místních částech Proseč, Podměstí a Záboří.

Odkanalizování místních částí Paseky, Martinice, Česká Rybná a Miřetín není zatím řešeno projektově vůbec. V místních částech Česká Rybná a Miřetín probíhá čištění splaškových vod prostřednictvím septiků a je zde vybudována pouze nesouvislá kanalizační síť odvádějící přečištěné odpadní vody přímo do Pehlinského potoka. Kanalizační síť byla budována v průběhu 20. století v akcích „Z“ a neexistuje k ní žádná projektová dokumentace, technické parametry, ani přesné trasování. V místní části Paseky a Martinice kanalizace chybí zcela, jedinou možností tak zatím zůstává lokální čištění splaškových vod u jednotlivých nemovitostí pomocí domovních ČOV, případně instalace vyvážecí jímky. Paseky a Martinice by bylo možné v budoucnosti technicky řešit gravitační kanalizací do Proseče, Paseky přes ulici Na Ohradě, Martinice přes Pastvisko. Česká Rybná a Miřetín by se musely řešit výstavbou menší ČOV společnou pro obě místní části, nebo přečerpáváním splaškových vod na rozšířenou ČOV do Proseče. Náklady na odkanalizování všech 4 místních částí by však byly pro město nepřiměřeně vysoké a jejich realizace by bez výrazné podpory státu nebyla vůbec možná. Je nutné se tímto problémem dále zabývat v následujících letech, alespoň formou zpracování dílčích studií s odhadem budoucích nákladů na realizaci.

V následujícím období se předpokládá projektová příprava a rekonstrukce dosluhujících kanalizačních stok v betonu a odkanalizování některých částí Proseče, kde kanalizační stoky chybí zcela (polovina ulice Budislavská, Podměstí kolem potoka a několik individualit – celkem asi 25 až 30 nemovitostí). Dále je nutné se zabývat modernizací ČOV Proseč, instalací vzdáleného monitorovacího dohledu ČOV a instalací nádrže na dávkovací zařízení síranu železitého pro redukci fosforu, případně reagovat na zpřísnující se legislativu v souvislosti s povinným odběrem vzorků z ČOV a hodnoty sledované KÚ OŽP Pardubického kraje a ČIŽP. Město musí pro financování rozšiřování kanalizační sítě, modernizaci kanalizačních stok a modernizaci ČOV hledat vhodné dotační tituly a finanční zdroje.



Obr. 14 Mapa kanalizačních stok v Proseči – stav prosinec 2018 (zdroj: Město Proseč)

Etapa	Realizace	Lokalita
I.	2003	ČOV, ulice Podměstská
II.	2005	náměstí Dr. Tošovského, ulice Pasecká
III.	2007	ulice V Plůtku, Rychtářská a část Na Skalce
IV.	2010	výstavba kanalizace po levém břehu potoka – od ČOV až k Zábořskému rybníku včetně některých odboček (ulice Ve Dvoře, Zábořská, Terézy Novákové), kanalizace u fotbalového hřiště, spuštění druhé biologické linky ČOV,
V.	2017	ulice Na Ručičce, část Na Ohradě, Krátká, Na Rozcestí, Na Skalce, část ulice V Plůtku

Tab. 5 Etapy budování kanalizace v Proseči

### 2.7.3 Energetika

- Majitel a provozovatel – ČEZ
- Veškeré investiční a provozní záležitosti jsou v kompetenci majitele
- Vhodné jednat o postupných přeložkách NN do země v Proseči a místních částech
- Jednat s ohledem na lepší využití území podle Územního plánu Proseč o přeložkách VN

### 2.7.4 Plynofikace

- Majitel a provozovatel – Innogy
- Plynofikace pouze v místních částech Proseč, Podměstí, Záboří
- Veškeré investiční a provozní záležitosti jsou v kompetenci majitele
- Nutno řešit projektově plynofikaci místních částí v případě zájmu majitelů nemovitostí
- Nové komplexní lokality pro výstavbu v Proseči řešit včetně plynofikace

### 2.7.5 Telekomunikace

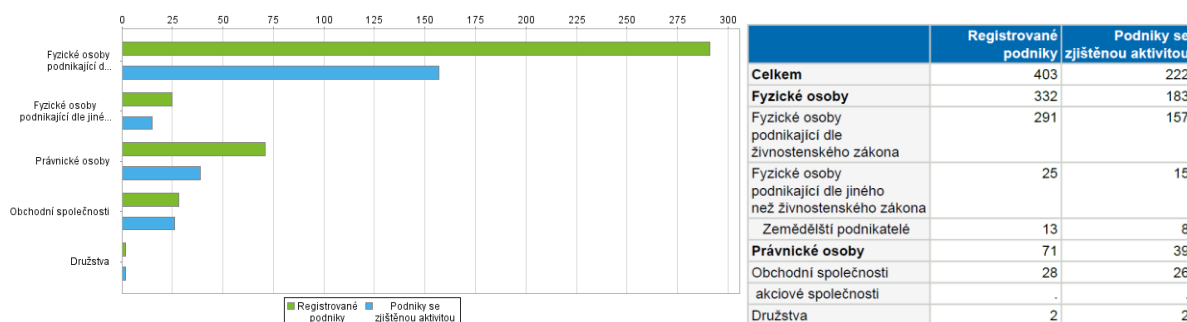
- Telekomunikační kabelové nadzemní a podzemní vedení v majetku CETIN – rychlost až 50 Mbit
- CETIN pronajímá svou infrastrukturu provozovatelům sítí O2, T-Mobile
- Rozsáhlá síť vysílačů bezdrátové sítě UNET (PODA) – rychlost až 50 Mbit
- PODA provozuje svou síť sama
- Veškeré investiční a provozní záležitosti jsou v kompetenci majitelů a provozovatelů
- Velká kabelová vzdálenost od telefonní ústředny CETIN neumožňuje v některých lokalitách poskytování vysokorychlostního internetu
- Složitost terénu neumožňuje v některých lokalitách příjem bezdrátové sítě UNET
- Příprava na optické propojení městských objektů, v zemi natažené chráničky, nutné dokončit toto řešení

## 2.8 Zaměstnanost a podnikání


Ve městě existuje relativně pestrá ekonomická základna. Působí zde řada drobných podnikatelů ve službách i v řemeslné výrobě. Dominantními zaměstnavateli jsou zde ERGOTEP, DIPRO, BPK a Santé – výroba. Menší podnikatelské subjekty nabízejí jen méně pracovních míst. Většími zaměstnavateli jsou také město Proseč (městský úřad, pečovatelská služba, knihovna, technické služby) a příspěvková organizace města základní škola a mateřská škola.

V rámci Pardubického kraje je Proseč tzv. lokálním centrem (IV. stupeň), v roce 2017 zde nalezlo práci 746 zaměstnanců. Počet pracovních příležitostí se každoročně zvyšuje a je zde pestrá nabídka volných pracovních míst. Nezaměstnanost v roce 2017 byla v Proseči cca 3 % ekonomicky aktivních obyvatel. Další rozvoj podnikatelského prostředí je limitován vnějšími podmínkami. Město v novém územním plánu vymezilo další rozvojové plochy pro podnikání a je připraveno dlouhodobě podpořit vznik nových pracovních míst.

Z celkového počtu 403 podnikatelských subjektů tvoří živnostníci – fyzické osoby téměř 82 % (332), právnické osoby tvoří 17,6 % (71) a družstva 0,5 % (2). Nejnižší zastoupení mají družstva a státní organizace.

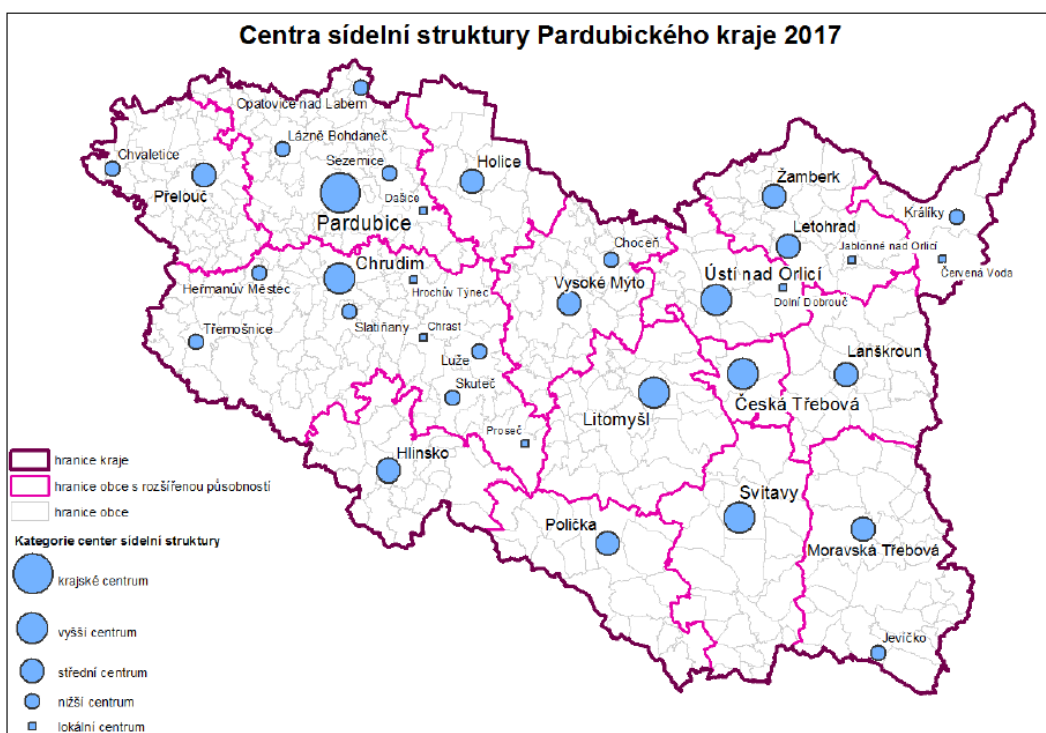


Obr. 15 Podnikatelské subjekty v Proseči ke dni 31. 12. 2016 (zdroj: Veřejná databáze ČSÚ)



Obr. 16 Centra služeb Pardubického kraje (Zdroj: Pardubický kraj, 2017)





Obr. 17 Centra sídelní struktury Pardubického kraje (Zdroj: Pardubický kraj, 2017)

## 2.9 Odpadové hospodářství

Město jako původce odpadů, jehož zdrojem jsou občané a majitelé nemovitostí, zajišťuje likvidaci odpadů dle druhů různými způsoby. Smluvně je řešeno s jedním dodavatelem (AVE) likvidace tuhého komunálního odpadu (svoz každých 14 dní), včetně likvidace tříděného odpadu (celkem 27 svozových míst „hnízdá“), likvidace odpadů ze hřbitovů a likvidace odpadu z ČOV. Dalším dodavatelem (Recycling – kovové odpady) je řešen od roku 2013 provoz sběrného dvora města, kde je pro všechny občany s trvalým pobytem a majitele nemovitostí, kteří hradí místní poplatek za odpady, možnost bezplatně ukládat všechny druhy odpadů, včetně autovraků, kompletního elektroodpadu a většiny nebezpečných druhů látek. Společnost DIMATEX má po městě rozmístěny 2 kontejnery na textil, společnost EKO-PF má rozmístěny 4 kontejnery na rostlinné oleje a tuky z domácností.

č.	Místní část	Ulice	Přesné umístění	Druhy kontejnerů na odpad
1	Proseč	Rybenská	U ZŠ	● ● ● ● ● ●
2	Proseč	Za Potokem	U 16 CHB	● ● ● ●
3	Proseč	Školní	U DPS	● ● ● ●
4	Proseč	Budislavská	U Sokolovny	● ● ● ● ● ●
5	Proseč		Rekreační oblast Borka	● ● ● ●
6	Proseč	Náměstí Dr. Tošovského	U COOP prodejny	● ● ● ● ● ● ● ●
7	Proseč	Náměstí Dr. Tošovského	U Ševce	● ● ● ● ● ●
8	Proseč	Pasecká	Pod okály	● ● ● ● ● ● ● ●
9	Proseč	Bratří Mannů	Sídlíště u koupaliště	● ● ● ● ● ● ● ● ● ●
10	Proseč	Bratří Mannů	Ulice proti Sokolovně	● ● ● ● ● ● ● ●
11	Podměstí	Podměstská	U křížku (Čermák)	● ● ● ● ● ● ● ●

12	Podměstí	Podměstská	U Nováků	
13	Záboří	Na Ručičce	U prodejny COOP	
14	Záboří	Pastvíska	Pastvíska – u křížku	
15	Záboří	Na Ručičce	Mezi řadovkami	
16	Záboří	Zábořská	U záv. kuchyně (ELKA)	
17	Paseky		U Marešů v zatáčce	
18	Paseky		U zastávky	
19	Paseky		U prodejny	
20	Martinice		Dolní zastávka (farma)	
21	Martinice		U zvoničky	
22	Martinice		Na točně	
23	Česká Rybná		U hasičské zbrojnice	
24	Česká Rybná		U Dostálů	
25	Miřetín		U hasičské zbrojnice	
27	Miřetín		Dolní zastávka	

Tab. 6 Seznam a umístění kontejnerů na tříděný odpad v Proseči

Legenda:

- – tuhý komunální odpad (kovový kontejner o objemu 1100 l – výšyp 1x14 dnů)
- – papír (zvon o objemu 1300 l – výšyp 1x30 dnů)
- – bílé sklo (zvon o objemu 1300 l – výšyp 1x60 dnů)
- – barevné sklo (zvon o objemu 1500 l – výšyp 1x30 dnů)
- – plast (zvon o objemu 1500 l – výšyp 1x14 dnů)
- – plast (zvon o objemu 2500 l – výšyp 1x14 dnů)
- – textil (DIMATEX)
- – jedlý olej a tuk (120 l PVC – EKO-PF)

Město dále řeší likvidaci biologického odpadu domácími kompostéry, které byly občanům v roce 2015 rozdány do domácností a dále rozmístěním 7 ks velkoobjemových kontejnerů na bioodpad, do kterých mohou občanů ukládat trávu a listí, případně rozdrčené větve. V současné době probíhá neregulované komunitní kompostování tohoto biologického odpadu na zemědělském obecním pozemku.

č.	Místní část	Ulice	Přesné umístění
1	Proseč	U Hřiště	Fotbalové hřiště
2	Proseč	Čechalova	Za hřbitovem
3	Podměstí	Za Potokem	U Koutných
4	Podměstí	K Návsí	Náves u rybníčka
5	Záboří	Na Ručičce	U prodejny COOP
6	Záboří	Na Ručičce	Mezi řadovkami
7	Česká Rybná		Pod skálou

Tab. 7 Seznam a umístění kontejnerů na biologický odpad v Proseči

V následujícím období bude potřeba optimalizovat sběrná místa, dále zajistit úpravu všech lokalit a zázemí, kde se kontejnery na tříděný odpad nacházejí. V rámci Smart city řešení zkusit navrhnout vhodný door-to-door systém (systém pro předcházení vzniku domovního odpadu u občanů) nebo re-use centra (centra pro opětovné použití výrobků).

## 2.10 Sociální, zdravotnická a školská infrastruktura

### 2.10.1 Sociální služby

Největšími poskytovateli sociálních služeb na Prosečsku jsou organizační složka zřízená městem Proseč Pečovatelská služba Proseč provozující terénní a ambulantní pečovatelskou službu, ERGOTEP, družstvo invalidů provozující sociální rehabilitaci, terénní a ambulantní službu, Charita Nové Hradky zajišťující asistenční službu, terapeutickou dílnu, denní stacionář a SeniorCentrum Skuteč provozující domov pro seniory.

Město provozuje od roku 1993 jako svou organizační složku vlastní terénní a ambulantní Pečovatelskou službu Proseč. Zázemí má pečovatelská služba v domech zvláštního určení (ulice Školní čp. 344 - dům s pečovatelskou službou a ulice Za Potokem čp. 372 - bezbariérový dům s chráněnými byty), kromě toho má k dispozici od roku 2018 také dva osobní automobily. Vedoucí pečovatelské služby sídlí na Městském úřadě v 2. nadzemním podlaží, přístup do kanceláře vedoucí je zcela bezbariérový (u MěÚ je vyhrazené parkovací místo a bezbariérovost je dále zajištěna výtahem).



Obr. 18 Logo Pečovatelské služby Proseč od roku 2018 (zdroj: Archiv města Proseč, 2018)

#### Cílová skupina:

- senioři,
- osoby se sníženou soběstačností z důvodu chronického onemocnění,
- osoby se sníženou soběstačností z důvodu tělesného postižení,
- rodinám s dětmi, jejichž situace vyžaduje pomoc fyzické osoby a rodinní příslušníci ji nemohou zajistit.

#### Věková struktura:

- mladí dospělí (19-26 let),
- dospělí (27-64 let),
- mladší senioři (65-80 let),
- starší senioři (nad 80 let).

#### Služba není určena:

- osoby závislé na alkoholu,
- osoby závislé na omamných látkách,

- osoby s agresivním chováním.

Pečovatelskou službu Proseč zajišťují 4 pracovníce v sociálních službách a vedoucí, která je současně i sociální pracovníce. Kapacita Pečovatelské služby Proseč je 70 osob v terénní službě a 10 osob v ambulantní službě. Současně se zajišťuje tato služba v obci Bor u Skutče a Zderaz.

#### Cíle Pečovatelské služby Proseč:

- zajistit základní životní potřeby osobám, které žijí osamoceně a nemají síly na tuto činnost (stanovený okruh osob)
- pomoc při zvládnutí běžných úkonů péče o vlastní osobu – pomoc při podávání jídla a pití, pomoc při oblékání a svlékání včetně pomůcek, pomoc při prostorové orientaci, samostatném pohybu ve vnitřním prostoru, pomoc při přesunu na lůžko nebo vozík
- pomoc při osobní hygieně nebo poskytnutí podmínek pro osobní hygienu – pomoc při úkonech osobní hygieny, pomoc při péči o vlasy a nehty a pomoc při použití WC,
- poskytnutí stravy nebo pomoc při zajištění stravy – dovoz a donáška obědů, pomoc při přípravě a podání jídla a pití,
- pomoc při zajištění chodu domácnosti – běžný úklid, topení v kamnech, donáška vody, pomoc při zajištění velkého úklidu, běžné nákupy a různé pochůzky, velký nákup (balené potraviny), praní a žehlení prádla, popř. drobné opravy,
- zprostředkování kontaktu se společenským prostředím – doprovod k lékaři, na úřady, pošta, škola-děti nebo dospělí – a to vše v jejich přirozeném domácím prostředí
- zajistit klientům návrat do běžného života, pokud byli oslabeni nemocí, tělesným postižením, ztrátou blízkých nebo jsou na hranici finančních problémů a jejich situace je pouze dočasná – základní sociální poradenství, spolupráce s institucemi, pomoc při zajišťování příspěvků, dočasná pomoc při běžných úkonech v jejich domácím prostředí, podpora způsobu života, který se co nejvíce blíží dosavadnímu způsobu života uživatele
- umožnit klientům samostatné rozhodování o vlastním životě, podporovat je v jejich soběstačnosti a samostatnosti, pomoc s orientací ve vlastních právech a povinnostech – sociální poradenství, rozhovory, poradenství ohledně financí.

Město vnímá významně stárnutí obyvatelstva a má zájem na tom, aby bylo místním občanům umožněno žít svůj život co nejdéle ve svých domovech. Střední generace občanů, která musí do cca 65 let pracovat, je často ve složité situaci, aby se postarala o své rodinné příslušníky. Proto dalším cílem pečovatelské služby bude i pomoc rodinám pečujícím o své blízké, aby zajistila péči v době nepřítomnosti člena rodiny – aby si mohl zajistit lékaře, nákup nebo jen odpočinek.

K tomu by mělo sloužit postupné rozšiřování a zkvalitňování služeb provozovaných přímo městem či jeho organizační složkou nebo novou jím vlastněnou, pro tento účel zřízenou, příspěvkovou organizací nebo obecně prospěšnou společností.

V současné době je Pečovatelská služba Proseč zajištěna finančně, personálně a materiálně a je připravena rozšířit svou působnost i do okolních spádových obcí. Pro současné klienty plánuje pečovatelská služba rozšíření

pracovní doby od 7 až do 18 hodin, včetně zajištění provozu přes víkendy a svátky. Cílem pečovatelské služby je v dalším období registrace nových služeb, např. osobní asistence. Služba je připravena také na rozšíření cílové skupiny dle aktuálních možností a v souladu se zákonem č. 108/2006 Sb., o sociálních službách, ve znění pozdějších předpisů. Důraz bude vždy kladen především na podporu klientů přímo v rodině.

### 2.10.2 Zdravotnické služby

Ve vlastnictví města je budova zdravotního střediska v ulici Zahradní čp. 240, která poskytuje kvalitní zázemí pro doktora dětského a dorostového, ženského a zubního. V roce 2016 byla městem vybudována nová, plně bezbariérová, ordinace praktického všeobecného lékaře v objektu města, na náměstí Dr. Tošovského čp. 63. Na náměstí Dr. Tošovského se nachází také soukromá lékárna. Za odbornými lékaři dojíždějí místní lidé většinou do Hlinska, Skutče a Poličky a do krajských nemocnic do Litomyšle, Chrudimi a Pardubic. Záchraná zdravotnická služba většinou vyjíždí k naléhavým případům ze Skutče a Hlinska.

### 2.10.3 Školství

#### Mateřská a základní škola

Město zřizuje jednu příspěvkovou organizaci s názvem Základní škola a mateřská škola Proseč, která vznikla ke dni 1. 7. 2015 sloučením příspěvkově organizace Mateřská škola Proseč, okres Chrudim s nástupnickou příspěvkovou organizací Základní škola Proseč, okres Chrudim. Se sloučením byla změněna i organizační struktura, vedoucí funkci v mateřské škole vykonává vedoucí učitelka, statutárním zástupcem je ředitel nástupnické organizace. Příspěvková organizace má k dispozici ke své činnosti majetek zřizovatele – nemovitosti Podměstská čp. 220, Školní čp. 70 a Rybenská čp. 260 včetně tělocvičny a rozsáhlého areálu s atletickým hřištěm, víceúčelovým hřištěm, venkovní tělocvičnou s fitness prvky.

Základní škola	kapacita 560 žáků	Rybenská 260
Mateřská škola	kapacita 100 dětí	Podměstská 220
Školní družina	kapacita 60 žáků	Rybenská 260
Školní jídelna	kapacita 520 jídel	Rybenská 260, Podměstská 220
ŠJ – výdejna	kapacita 25 jídel	Proseč 70

Tab. 8 Registrované ukazatele školy

Předškolní vzdělávání je v současné době (2018) zajištěno 3 třídami s aktuálním stavem 70 dětí (registrovaná kapacita je 100 dětí, přičemž 4. třída byla v minulosti umístěna v objektu Školní čp. 70). Všechny 3 třídy včetně kuchyně jsou nyní umístěny v objektu Podměstská čp. 220. Vzhledem k organizační a logistické náročnosti a demografickému vývoji se v budoucnu objekt Školní čp. 70 pro mateřské vzdělávání využívat neplánuje. Pokud by se měl demografický vývoj v Proseči změnit a dětí by začalo rapidně přibývat, je potřeba toto přehodnotit. Předškolní vzdělávání bude nadále koncentrováno do objektu Podměstská čp. 220. Budova byla v roce 2013 kompletně zateplena, v roce 2013 a 2014 byla provedena rekonstrukce sociálního zázemí objektu pro děti i učitele. Všechny třídy jsou také vybaveny novým nábytkem a interaktivními tabulemi. Budova čp. 220 mateřské školy není bezbariérová. V dalším období bude nutné v objektu provést rekonstrukci kuchyně, technického výtahu, elektrických rozvodů ad. Zároveň bude potřeba se zabývat odstraněním bariér, aby byl vstup do objektu

a alespoň 1 předškolní třída zcela bezbariérová. Příležitostí je také hledat vhodné využití pro volné podkrovní prostory a suterén objektu.

Základní vzdělávání je umístěno v rozsáhlém komplexu na adrese Rybenská čp. 260, na stejné adrese sídlí také vedení příspěvkové organizace. Základní škola je úplná s devíti postupnými ročníky. V ročnících ubývá postupně paralelních tříd. Škola je spádovou školou pro okolní neúplné školy. Celková kapacita školy je 560 žáků, v současné době (2018) však dochází do školy cca 230 žáků. Žákům je nabízeno moderní technické zázemí – 13 interaktivních tabulí a téměř 60 počítačů připojených k internetu. V dobrém stavu je cvičná kuchyňka, školní dílna a k dispozici je také učebna v přírodě. Součástí školy je školní družina s kapacitou 60 žáků a moderní jídelna připravená k výdeji 520 jídel (420 na čp. 260 a 100 na čp. 220). V areálu školy a v okolí školy jsou 3 naučné stezky, které vytvořili žáci v rámci výuky. V roce 2013 byl objekt Rybenská čp. 260 částečně zateplen (budova 2. stupně, spojovací krčky, šatny na 1. stupni, školní dílny a knihovna). Zateplení dále chybí na budově 1. stupně a jídelně. Téměř na všech částech objektu bude do budoucna potřeba řešit střechy nebo minimálně střešní krytina, která je z větší části z hliníkových šablon.

Základní škola je rozdělena do několika pavilónů (objektů) - I. stupeň (třídy 1 až 5 a školní družina), II. stupeň (třídy 6 až 9 a zároveň odborné učebny), školní jídelna, šatny, dílny, školní knihovna a nová přístavba II. stupně. V roce 2004 byla zahájena přístavba pavilónu II. stupně, bohužel z důvodu nedostatku finančních prostředků není budova dodnes dostavěna. V budově mají být umístěny odborné učebny a kabinety, které jsou zatím ve staré budově 2. stupně v kmenových třídách. V současné době má město připravený projekt „Dostavba pavilónu odborných učeben školy Proseč“, na jehož realizaci se nyní snaží získat prostředky z vhodného národního zdroje, případně evropských fondů. V areálu základní školy se nachází také tělocvična, která byla postavena v roce 1961 a je dnes technicky i morálně zastaralá. Město má připravený projekt „Sportovní hala Proseč“, který by měl tělocvičnu na jejím místě zcela nahradit. V současné době se město snaží pomocí dotačních titulů získat potřebné prostředky na jeho realizaci.

Součástí rozsáhlého školního areálu je v letech 2011 až 2016 modernizovaný atletický areál s víceúčelovým hřištěm pro míčové hry, běžecká dráha, dráha pro skok do písku, workoutové hřiště s fitness prvky. V areálu školy se nachází také basketbalové hřiště s jednoduchou lezeckou stěnou, herní prvek „Mučírna“ a tzv. „schody“, umožňující pořádání venkovních kulturních akcí jako např. letní kino, koncerty, školní akce. Příležitostí je „schody“ v budoucích letech rekonstruovat a vytvořit zde pro potřeby školy a veřejnosti venkovní amfiteátr.

Budova čp. 260 není bezbariérová (bezbariérový pohyb je možný částečně pouze uvnitř I. stupně), s odstraněním bariér a instalací výtahu počítá právě připravovaný projekt „Dostavba pavilónu odborných učeben školy Proseč“.

Příspěvková organizace má k dispozici také objekt čp. 70, což je objekt bývalé mateřské školy. V současné době si prostory v tomto objektu pronajímá pro svou činnost ZUŠ Skuteč a také místní TJ Sokol Proseč jako cvičebnu pro stolní tenis. Budova byla kompletně zateplena v roce 2016.

### **Základní umělecká škola**

Proseč nemá vlastní ZUŠ a využívá na základě dlouhodobé spolupráce služeb Základní umělecké školy Vítězslava

Nováka Skuteč. Učitelé ZUŠ Skuteč zajišťují výuku přímo v Proseči v objektu čp. 70 v oboru hudebním, výtvarném a tanečním na základě smlouvy o pronájmu mezi ZUŠ Skuteč a ZŠ a MŠ Proseč.

## 2.11 Kulturní a společenský život

Město Proseč v roce 2014 získalo od TJ Sokol Proseč objekt Sokolovny na adrese Budislavská čp. 170, který následně v letech 2015–2017 kompletně zateplilo, vyměnilo zdroj tepla a objekt přeměnilo na moderní společenské centrum v majetku a správě města Proseč. V roce 2017 bylo do objektu MSC Sokolovna instalováno také E-Cinema digitální kino, které zahrnuje plátno o rozměru 7x4 metrů, 2K kino projektor Panasonic a prostorový 5.1 zvuk Dolby Digital. Objekt od února 2017 slouží veřejnosti pro pořádání divadla, svateb, plesů, zábav, přednášek, společenských akcí, koncertů nebo promítání filmů. Kapacita sálu je cca 300 osob. V následujících letech by se mělo město zaměřit na další využití místností v 1. NP. Zakoupená technika do MSC Sokolovna umožňuje také provoz letního kina. Vhodné místo pro tyto účely jsou „schody“ v areálu základní školy, městský park Rychtářovy sady, ale také jiná místa např. Paseky pod rozhlednou Terežka nebo hřiště v České Rybné.

Ve městě se nachází také Orlovna (bývalý Kulturní dům) na náměstí Dr. Tošovského čp. 59, který je v majetku Jednoty Orel Proseč. V minulosti město o tento objekt projevilo zájem, protože se nachází v centru města a v sousedství Muzea dýmek. V současné době již prvotní zájem o tento objekt není, přesto se město nebrání jednání s majiteli o budoucím využití objektu či jeho hospodářských budov nacházejících se za objektem.

Turisticky zajímavým místem Proseče je Muzeum dýmek, které sídlí v historickém domku čp. 61 na náměstí Dr. Tošovského, který je nemovitou kulturní památkou. Jde o stavení pocházející z 1. poloviny 18. století s roubenou světnicí průčelím orientovanou směrem do náměstí. Zvenku je doplněné podsíní na třech dřevěných sloupech, stavba je krytá dřevěným šindelem. Tato zástavba byla charakteristická pro „starou“ Proseč, dům je posledním zachovalým exemplářem po velkém požáru v roce 1868. Na roubenou světnici navazuje kamenná část se zachovalou černou kuchyní, klenutou komorou a další hospodářské budovy. V roce 2008 byla původní pamětní síň, která v domě fungovala od roku 1960, nově uspořádána, došlo k rozšíření muzea o novou expozici dýmek a zřízení sezónního pracoviště informačního centra. V roce 2017 byla expozice dýmek dále rozšířena do nově vzniklých prostor.

V Proseči funguje bohatý společenský život, působí zde Jednota Orel Proseč, Tělovýchovná jednota Sokol Proseč, Klub seniorů, Český svaz chovatelů, Český svaz včelařů, Rodinné centrum Mikeš, Sbor dobrovolných hasičů Proseč, Sbor dobrovolných hasičů Záboří, Sbor dobrovolných hasičů Česká Rybná, Sbor dobrovolných hasičů Miřetín, FK Proseč, Klub Hnízdo Proseč, Naše Martinice, P.A.S.E.K.Y – 2017, Junák – svaz skautů a skautek ČR a aktivně zde působí i církevní sbory – římskokatolický a evangelický. V Proseči probíhá také bohatá zájmová, volnočasová a vzdělávací činnost – autoškola, kurzy angličtiny, jóga, aerobik, břišní tance, zumba a paintball.

### **Památkově chráněné objekty na území města Proseč a místních částí:**

- Sousoší Nejsvětější Trojice (č. 101153), k. ú. Proseč u Skutče (od 30. 8. 2004)
- Stará škola evangelická čp. 7 (č. 49635/6-6032), k. ú. Proseč u Skutče (od 18. 3. 1998)
- Dům čp. 61 na náměstí (15018/6-941) – Muzeum dýmek, k. ú. Proseč u Skutče (od 3. 5. 1958)

- Evangelický kostel (105963), k. ú. Proseč u Skutče (od 3. 2. 2017)

#### **Další zajímavé objekty na území města Proseč a místních částí např.:**

- Katolický kostel sv. Mikuláše na náměstí, k. ú. Proseč u Skutče
- Dům čp. 74 – v domě žila a tvořila spisovatelka Teréza Nováková, k. ú. Proseč u Skutče

#### **Pietní místa, kapličky, zvoničky a pomníky na území města Proseč a místních částí:**

- Pomník generála Svatoně a kapitána Sošky, p.č. 1530/2 v k. ú. Paseky u Proseče
- Pomník obětem I. a II. světové války u ZŠ, p.č. 604/4 v k.ú. Proseč u Skutče
- Pomník obětem I. a II. sv. války u Rychtářových sadů, p.č. 2621/24 v k.ú. Záboří u Proseče
- Pomník obětem I. a II. světové války u čp. 133, p.č. 2977/1 a 3133/1 v k.ú. Česká Rybná
- Pomník obětem II. světové války v lukách, p.č. 2812/3, 2812/4 a 2890 v k.ú. Česká Rybná
- Pomník padlého australského vojáka Lawrence Saywella, p.č. 992/2 v k.ú. Miřetín
- Kaplička, st. p.č. 342 v k.ú. Paseky u Proseče.
- Kaplička, st. p.č. 362 v k.ú. Martinice u Skutče
- Zvonička, st. p. č. 291 v k.ú. Česká Rybná
- Zvonička, st. p. č. 88 v k. ú. Miřetín

#### **Oblast kulturního a společenského života se soustřeďuje na několik opakovaných kulturních, společenských a sportovně-turistických akcí např.:**

- Městské slavnosti s jarmarkem – Proseč, náměstí
- Cyklo Maštale (červen) – Proseč, náměstí, závody horských kol
- Fotbalový turnaj „O pohár města Proseč“ – Proseč, fotbalové hřiště
- Nohejbalový turnaj „O pohár města Proseč“ – Proseč, víceúčelové hřiště u ZŠ
- Hokejový turnaj „O pohár města Proseč“ – Skuteč/Litomyšl, hokejový stadión
- Tenisový turnaj „O pohár města Proseč“ – Borová, tenisové hřiště
- Letní kino (červenec-srpen) – Proseč, areál základní školy/Rychtářovy sady
- Šumsadu – letní multižánrový festival (červenec/srpen) – Proseč, Rychtářovy sady
- Nohejbalový turnaj SDH Miřetín – Miřetín, areál hřiště pro míčové hry
- Den řemesel (září) – Proseč, náměstí
- Proseč Terézy Novákové a Malá Proseč Terézy Novákové – Proseč, literární soutěže
- Výstava chovatelů – Záboří, Rychtářovy sady
- Rozsvícení vánočního stromu/Hvězdný advent – Proseč, náměstí
- Pohádkový les a další akce pro děti – Proseč, Rychtářovy sady, okolí Proseče
- Srazy rodáků – místní části
- Koncerty – Proseč, Orlovna/MSC Sokolovna/Kostel Sv. Mikuláše/Evangelický kostel
- Prosečské dýchánky – setkávání se zajímavými lidmi – Proseč, Sokolovna/Evangelická škola

## **2.12 Sport a sportovní aktivity**

Na území města se nachází několik sportovišť pro provozování letních sportů a tělocvična u základní školy



v technicky nevyhovujícím stavu.

Z venkovních sportovišť je nejvyužívanější městský fotbalový areál (MFA). Hřiště má na dnešní poměry nevyhovující rozměry (96 x 53 metrů). V letech 2011 až 2018 bylo modernizováno zázemí pro hráče i diváky. V roce 2017 bylo instalován do hřiště automatický zavlažovací systém. V dlouhodobém horizontu by bylo vhodnější vystavění nového fotbalového stadionu za základní školou směrem na Českou Rybnou (s projektem počítá i nově připravovaný územní plán) a stávající hřiště ponechat jako cvičné a pro potřeby školy. Realizace záměru bude záviset na prioritách města a především na volných finančních prostředcích v rozpočtu, případně vhodných dotačních titulech národních nebo evropských fondů.

Dalším sportovištěm je víceúčelové hřiště u základní školy, s umělým trávníkem a rozměry 40 x 22 metrů. Hřiště je určeno pro sporty - tenis (dvouhra a čtyřhra), házená, streetball, volejbal a malá kopaná, a je využíváno ke školní výuce a během víkendů, prázdnin a po skončení školní výuky i pro veřejnost.

Dalším sportovištěm je víceúčelové hřiště Za Okály s umělým kazetovým povrchem a rozměry 30 x 15 metrů. Hřiště je určeno pro sporty - rekreační tenis, nohejbal, basketbal, florbal a malá kopaná. Životnost povrchu hřiště je u konce a bude nutné v letech 2019 až 2020 provést úplnou výměnu povrchu.

V místních částech Záboří, Česká Rybná a Miřetín se nacházejí další hřiště pro míčové hry, jejich rekonstrukce nebo rozšíření bude závislá na zájmu občanů, žijících v daných lokalitách, a finančních prostředcích města.

Sportovní činnost je ve městě zastoupena především fotbalovým klubem, hokejovým týmem a TJ Sokol Proseč – volejbal, nohejbal a stolní tenis.

## **2.13 Životní prostředí**

Jednou z velkých předností města Proseč je jeho jedinečné přírodní zázemí s celou řadou cenných území s různým stupněm ochrany. Krajina spolu s lesními komplexy tvoří zelený rámec města, který je jednou z jeho největších hodnot. Funkce takové krajiny jsou rozmanité – primárně produkční, vodohospodářské, ekologické, rekreační, estetické a zdravotní. K ochraně krajinného rázu byla vyhlášena chráněná území – Přírodní rezervace Maštale, Přírodní park Údolí Krounky a Novohradky a Přírodní památka Pivnice. Pro místní občany jsou to místa obecně známá a turisticky hojně navštěvovaná. Vhodným marketingem je možné podpořit rekreační funkci.

Město Proseč přímo sousedí se Záchranou stanicí živočichů a ekocentrem Pasíčka (ZO ČSOP 44/03). Záchraná stanice využívá každodenně komunikaci a všech služeb našeho města. Mezi hlavní činnosti organizace patří péče o cenná, zvláště chráněná i nechráněná území, mapování chráněných druhů živočichů a rostlin s následným vytvářením ideálních podmínek pro jejich výskyt a zajišťování jejich ochrany.

Skalní města patří nejen v České republice, ale i v celé Evropě k vzácným typům krajiny, jež je třeba maximálně chránit. Velkým kladem je skutečnost, že město vlastní velké množství zalesněných pozemků a neustále jejich plochu rozšiřuje. Ve městě již od roku 2003 funguje čistírna odpadních vod, která pomohla v posledních letech výrazně zlepšit životní prostředí ve městě. Novodobé budování kanalizačních stok proběhlo v letech 2001 až 2017 v pěti etapách, během nichž bylo odkanalizováno asi 95 procent nemovitostí v místních částech Proseč, Podměstí a Záboří. Zbývající místní části nejsou odkanalizovány. Třídění odpadu je na velmi dobré úrovni, město

má od roku 2012 zřízen sběrný dvůr. Město realizovalo v letech 2014 až 2018 celkem 3 etapy projektu Regenerace zeleně města Proseč, který měl za cíl postupnou údržbu a obměnu zelených ploch ve městě.

### **2.13.1 Přírodní rezervace Maštale**

Mezi nejzajímavější přírodní útvary Pardubického kraje patří členité skalní útvary – spletné systémy skalních rozsedlin a jeskyní – Toulouvcovy Maštale a Městské Maštale. Přírodní rezervaci, vyhlášenou v roce 1989, tvoří soustava hluboko zaříznutých, kaňonovitých údolí a úzkých soutěsek ve svrchnokřídových (cenomanských) pískovcích severovýchodně od Proseče, v pramenné oblasti Novohradky.

Původně souvislá tabule pískovců, jejíž zbytky mají největší nadmořskou výšku asi 550 m, byla postupným zvětráváním a erozní činností pramenných zdrojnic Novohradky rozčleněna do úzkých roklí: Kvíčalnice, Voletínské údolí, Vranické údolí, Karálky, Všivice. Údolní stěny jsou zvětráváním a odnosem pískovců členěny do pozoruhodných skalních útvarů: skalních věží, bloků, pseudokrasových jeskyní, převisů, výklenků, dutin, voštin, oken, říms, výčnělků apod. Zajímavá jsou zvláště miniaturní skalní bludiště Toulouvcových a Městských maštálí, Dudychova jeskyně, viklan Kolumbovo vejce a jiné skalní útvary. V nižších partiích údolí se potoky zařezávají již do krystalického podloží.

Území se nachází na jihozápadním okraji vysokomýtské synklinály. Základní horninou tvořící dna většiny údolí je tzv. zderazská žula (načervenalý muskoviticko-biotitický granit). Nejstarší křídové sedimenty (perucké vrstvy, cenoman), tvořené černošedými slídnatými jílovci a prachovci, jsou známy z tohoto území pouze z vrtů, kde dosahují mocnosti 0-26 m. Hlavním křídovým sedimentem budujícím skalní útvary jsou cenomanské pískovce mořského původu (korycanské vrstvy), mocné maximálně 50 m, průměrně však 32 m. Ve spodní části korycanských vrstev jsou žlutavé křemenné pískovce s glaukonitem. Výše jsou vyvinuty hrubozrnné pískovce s charakteristickým tabulárním šikmým zvrstvením několikametrových rozměrů. Nejvyšší polohy korycanských vrstev reprezentují zelenavé glaukonitické jílovité pískovce se stopami biogenní činnosti organismů. Podle směrů spádnic šikmého zvrstvení lze usuzovat, že zdrojem písčitého materiálu byly žuly a ruly poličského krystalinika. Jílovce a spongilitické slínovce (opuky) bělohorského souvrství (turon) pokrývají cenomanské pískovce na plošině mezi Borem u Skutče a Novými Hrady.

### **2.13.2 Přírodní park Údolí Krounky a Novohradky**

Park byl vyhlášen v roce 1998 k ochraně členité krajiny údolí říček Krounky, Novohradky a části Hlubočického potoka od Nových Hradů a Kutřína k Luži a zaujímá plochu 511 ha. Území téměř navazuje na přírodní rezervaci Maštale a patří mezi turisticky vyhledávané oblasti.

Nadmořská výška území roste od 330 m n. m. na dně údolí, po 400 m n. m. na horní hraně svahů. Hluboce zaříznutá údolí toků jsou na svazích porostlá přirozenými bučinami, suťovými lesy a dubohabřinami, které mají převážně charakter ochranných lesů. Jen přístupnější polohy jsou zalesněny smrkovými monokulturami. Skalní podloží tvoří cenomanské slepence a slínovce spodního turonu, údolí Krounky i algonkické břidlice, droby a slepence. Balvanitá koryta řek mají přirozený charakter. Na dně hlubokých údolí se výrazně projevuje vliv teplotní inverze.

Vyskytují se zde rostliny jako např. prvosenka jarní (*Primula veris*), prvosenka vyšší (*Primula elatior*), hrachor jarní (*Lathyrus vernus*), zvonek broskvoňolistý (*Campanula persicifolia*), kokořík mnohokvětý (*Polygonatum multiflorum*), ptačinec velkokvětý (*Stellaria holostea*), u řeky mokřýš střídavolistý (*Chrysplenium alternifolium*).

Množství přirozených biotopů se projevuje i bohatstvím fauny. V Novohradce a Krounce žije početná populace mihule potoční (*Lampetra planeri*) a vranky obecné (*Cottus gobio*). Rozmnožuje se tu 5 druhů obojživelníků, např. mlok skvrnitý (*Salamandra salamandra*), rosnička zelená (*Hyla arborea*) a ropucha zelená (*Bufo viridis*). Pravidelně zde hnízdí čáp černý (*Ciconia nigra*), krkavec velký (*Corvus corax*), datel černý (*Dryocopus martius*), křepelka polní (*Coturnix coturnix*). Pozoruhodný je nález chladnomilného sekáče klepítníka horského (*Ischyropsalis helwigi*) v malé nadmořské výšce v údolí Novohradky.

### 2.13.3 Přírodní památka Pivnice

Skalnatá rokle, ústící zleva do údolí Novohradky jižně od osady Dolany, byla vyhlášena v roce 1998 přírodní památkou Pivnice. Ve svrchnokřídových pískovcích se tu vytvořily zajímavé tvary zvětrávání a odnosu. Nachází se zde 5 m dlouhý skalní tunel, 30 m dlouhá vrstevní jeskyně, převisy, výklenky, dutiny, vodopádové stupně, obří hrnce a jiné. Nejzajímavější část se nazývá Žižkovy Maštale.

### 2.13.4 Památné stromy

Na území města Proseč včetně místních částí se nachází 9 památných stromů. Za památný strom se označují (dle zákona č. 114/1992 Sb., o ochraně přírody a krajiny, ve znění pozdějších předpisů, § 46 odst. 1) mimořádně významné stromy, jejich skupiny a stromořadí. Tyto stromy je zakázáno poškozovat, ničit a rušit v přirozeném vývoji. Vyhlášení památných stromů a jejich ochranných pásem, zajišťování a rušení jejich ochrany včetně souhlasu se způsobem ošetření, mají v kompetenci od 1. 1. 2003 pověřené obecní úřady, pokud si tuto pravomoc nevyhradí orgán ochrany přírody vyššího stupně.

Ze zákona má každý strom základní ochranné pásmo ve tvaru kruhu o poloměru desetinásobku průměru kmene měřeného ve výši 130 cm nad zemí. V tomto prostoru není dovolena žádná, pro strom škodlivá činnost – výstavba, terénní úpravy, odvodňování, chemizace apod.

Památné stromy (vyhlášené i smluvně chráněné) jsou evidovány v Ústředním seznamu ochrany přírody při AOPK ČR. Ústřední seznam zahrnuje soupis, popis, geometrické a polohové určení, právní a odbornou dokumentaci památných stromů včetně jejich ochranných pásem a smluvně chráněných památných stromů zřízených podle § 39 zákona, nacházejících se na území České republiky.

Informace o památných stromech jsou vedeny jak v papírové, listinné podobě (archiv ÚSOP), tak v digitální (databáze památných stromů – dostupná ze stránky <http://drusop.nature.cz>). Zde jsou evidovány údaje převzaté z vyhlášovacích dokumentací památných stromů a další odborné údaje o památných stromech s ohledem na aktuální stav.

Památné stromy jsou v terénu označeny tabulemi s malým státním znakem České republiky a tabulemi s textem „památný strom“ nebo „památné stromy“. Návrh na vyhlášení památných stromů může podat každý občan. Vyhlášení je pak předmětem správního řízení. Kritéria pro vyhlášení památného stromu nejsou striktně

vymezena. Důležitými předpoklady jsou věk, mohutnost, výška, krajinný význam, historický význam či podtext, reprezentativnost nebo naopak unikátnost v rámci regionu.

Katastrální území	p.č.	Název	Počet	Kategorie	Obvod kmene (cm)	Výška (m)	Stáří (roky)
Proseč u Skutče	1693	Buk lesní	1	Jednotlivý strom	365	28	200
Proseč u Skutče	356/1	Olše lepkavá	1	Jednotlivý strom	230	20	80
Záboří u Proseče	317/2	Javor klen	1	Jednotlivý strom	340, 380 (dvoják)	28	190
Záboří u Proseče	121	Lípa srdčitá	1	Jednotlivý strom	425	25	200
Česká Rybná		Lípa srdčitá	1	Jednotlivý strom	600	26	250
Česká Rybná	173	Lípa srdčitá	2	Skupina stromů	510, 290	20-23	150
Česká Rybná		Dub letní	1	Jednotlivý strom	500	20	250
Česká Rybná	106	Dub letní	1	Jednotlivý strom	320	-	200
Miřetín	115	Dub letní	1	Jednotlivý strom	380	-	-

Tab. 9 Památné stromy na území města Proseč (zdroj: AOPK, Koncepce ochrany přírody Pardubického kraje 2018)

### 2.13.5 Významné krajinné prvky (VKP)

Významný krajinný prvek je ekologicky, geomorfologicky nebo esteticky hodnotná část území, která vytváří její typický vzhled nebo přispívá k udržení její stability. Jsou to lesy, rašeliniště, vodní toky, rybníky, jezera, údolní nivy, mokřady, remízky, naleziště nerostů a zkamenělin, skalní útvary, cenné plochy sídelních útvarů (např. historické zahrady a parky). Registraci VKP a stanoviska k zásahům do VKP vydávají pověřené obecní úřady.

Kód	Katastrální území	Název VKP	Důvod vyhlášení / Popis	Plocha (ha)
01083	Proseč u Skutče	<b>MOKŘAD U KOUPALIŠTĚ</b>	Mezofilní louky s tůněmi, výskyt prstnatce májového, suchopýru úzkolistého, violky bahenní, různých druhů ostřic, obojživelníci.	1,3073
01084 KRZ13	Proseč u Skutče	<b>LOM FARSKÝ KOPEC</b>	Opuštěný lom, mozaika společenstev v různých sukcesních stádiích (občasné tůně, vegetace obnažených den, obnažené lomové stěny, xerofilní trávníky, remízy náletových dřevin), vyhlášeno 2002.	3,0793
KRZ10	Proseč u Skutče	<b>TŮNĚ NA FARSKÉM KOPCI I</b>	Soustava čtyř tůní s rozvinutými litorálními zónami, místně i s makrofytní plovoucí vegetací.	0,86
KRZ14	Proseč u Skutče	<b>TŮNĚ NA FARSKÉM KOPCI II</b>	Soustava šesti uměle vybudovaných tůní, nadmořská výška je 528 m.	0,5
KRZ4	Proseč u Skutče	<b>RYBNÍK NA PROSEČSKÉM POTOCE</b>	Rybník s rozvinutou olšinou a nivní loukou pod hrází na S straně, na J je pak plně vzrostlý litorál (svaz <i>Phragmition communis</i> ) a dále fragmenty vlhkých luk podsvazů <i>Calthenion palustris</i> a <i>Filipendulenion</i> .	1,42
VKP č. 39	Záboří u Proseče	<b>PASTVIŠKO</b>	Rašelinné louky s charakteristickou květenou severně od osady Záboří u Proseče.	6,91
VKP č. 40	Martinice u Skutče	<b>MARTINICKÝ POTOK I</b>	Meandrující potok mezi zbytky přirozených luk s hodnotnými břehovými porosty. Jedná se o významnou krajinnou lokalitu. Koryto je vydlážděno kameny a nad soutokem s Martinickým potokem jsou dva vodní stupně s tůněmi.	

VKP č. 42	Martinice u Skutče	<b>MARTINICKÝ POTOK II</b>	Meandrující potok s kvalitními břehovými porosty a přirozenými loukami, vyhlášeno 1992. Z hlediska ÚSES se jedná o část navrženého biokoridoru LBK 5 s rozlohou 5,67 ha.	5,6679
-----------	--------------------	----------------------------	--	--------

Tab. 10 Významné krajinné prvky (VKP) mimo CHKO na území města

## 2.14 Cestovní ruch

Ve městě jsou dvě sídla turistického informačního centra. První sídlo je v Proseči čp. 125 a je využíváno především v mimosezónním období, tedy od října do dubna. Druhé pracoviště informačního centra funguje v turistické sezóně od května do září v nově rekonstruovaném Muzeu dýmek čp. 61 na náměstí. Turistické informační centrum slouží především turistům, upozorňuje je na možné cyklotrasy, pěší turistiku a zajímavá místa v rámci celého mikroregionu SOTM.

Propagace města dosud probíhala pouze pomocí společných propagačních materiálů SOTM, město nemělo vlastní strategii a nevynikalo nijak nad rámec společné propagace. Bude nutné v následujícím období řešit samostatnou marketingovou koncepci propagace města Proseč a jeho místních částí.

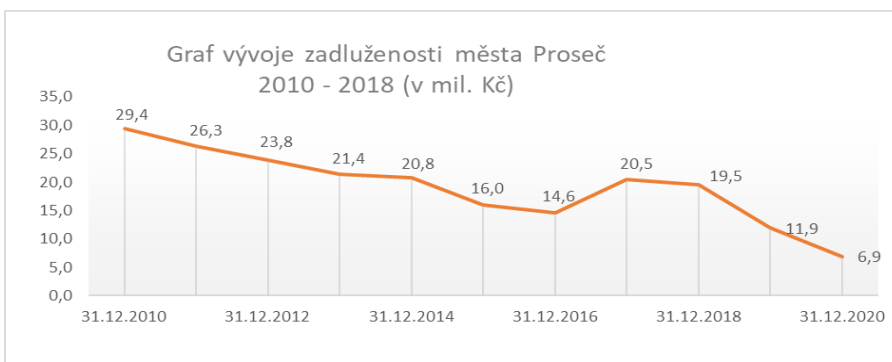
Návštěvníci mohou kromě zajímavých míst a památek navštívit rozhlednu Tereza v k. ú. Paseky u Proseče a naučnou planetární stezku, která prochází k. ú. Proseč u Skutče, Záboří u Proseče a Paseky u Proseče. V blízkém okolí města se nacházejí další dvě rozhledny (Toulovcova, Borůvka) a přírodní rezervace, která je také lákadlem pro turisty.

Stravovací a ubytovací zařízení v Proseči a jejím blízkém okolí nemají dostatečnou kapacitu pro uspokojení návštěvníků v turistické sezóně. Je nutné zaměřit se na potřeby současného turistů a jeho komfort.

## 2.15 Hospodaření města

Hospodaření města se odvíjí od rozpočtových možností. Většina rozpočtu (asi 70 %) je využívána na zákonem dané výdaje nebo na provoz městského úřadu tzv. mandatorní výdaje. Zbývá částka (asi 30 %) je využita na investice a opravy a také na splátky půjček na investice. Výjimkou byly akce investované z městského majetku nebo ze státních podpor a fondů EU. Město Proseč spravuje svá aktiva v hodnotě 486 mil. Kč.

Dluhové zatížení města bylo ke dni 31. 12. 2018 celkem 19,5 mil. Kč, ukazatel dluhové služby činil 18,76 % a index celkové likvidity byl 2,86. Každoročně město splácí z rozpočtu města splátky úvěrů včetně úroků na akce, které byly realizované v letech 2000 až 2018 – např. kanalizace nebo výstavba nájemních městských bytů. Přijaté úvěry jsou termínově splatné až do roku 2026.



Obr. 19 Graf vývoje zadluženosti města Proseč v letech 2010–2018 (predikce až 2020) (Zdroj: Město Proseč)

Evidence půjčky	Zůstatek nesplacených úvěrů	Splátky včetně úroků (v mil. Kč)					Splatnost
		2019	2020	2021	2022	2023	
Úv.ČS na st.úpr.sokolovny	1,770	0,600	0,596	0,594	0	0	31.12.2021
Hypoteč.úvěr - 59 b.j.	2,115	0,452	0,451	0,451	0,451	0,410	31.12.2024
Sloučené úvěry – TI 59b.j., VN 16b.j., kanal.IV.etap	3,914	2,126	1,928	0	0	0	31.12.2020
Úv.ČS kanalizace V. etapa	5,942	0,937	0,932	0,927	0,922	0,922	30.11.2026
Úvěr ČS kanal.,vč.rek.komun	3,297	1,254	1,244	0,856	0	0	31.10.2022
Úv.ČS poř.požár.vozidla	2,500	2,530	0	0	0	0	31.12.2019
<b>Celkem (v mil. Kč)</b>	<b>19,540</b>	<b>7,900</b>	<b>5,153</b>	<b>2,828</b>	<b>1,373</b>	<b>1,331</b>	

Tab. 11 Přehled závazků města k 31. 12. 2018 (v mil. Kč)

## 2.16 Meziobecní spolupráce

### 2.16.1 DSO Sdružení obcí Touloucovy Maštale

Město Proseč je zakladatelem a členem dobrovolného svazku obcí **Sdružení obcí Touloucovy Maštale**, který vznikl oficiálně v roce 2001. Společným cílem členů SOTM je spolupráce při řešení úkolů a problémů, které přesahují správní území obce či jednotlivé členské obce, a následný společný postup při zajišťování financování příslušných záměrů. Město Proseč a obce Bor u Skutče, Budislav, Jarošov, Leština, Nové Hrady, Perálec, Zderaz, Hluboká, Nová Ves, Poříčí a Příluka, na jejichž katastrálních územích se dnes nachází přírodní rezervace Maštale, přírodní památka Pivnice, Střítežská rokle a přírodní park Údolí Krounky a Novohradky, se rozhodly koordinovaně spojit své síly při rozvoji svých obcí i celého mikroregionu.

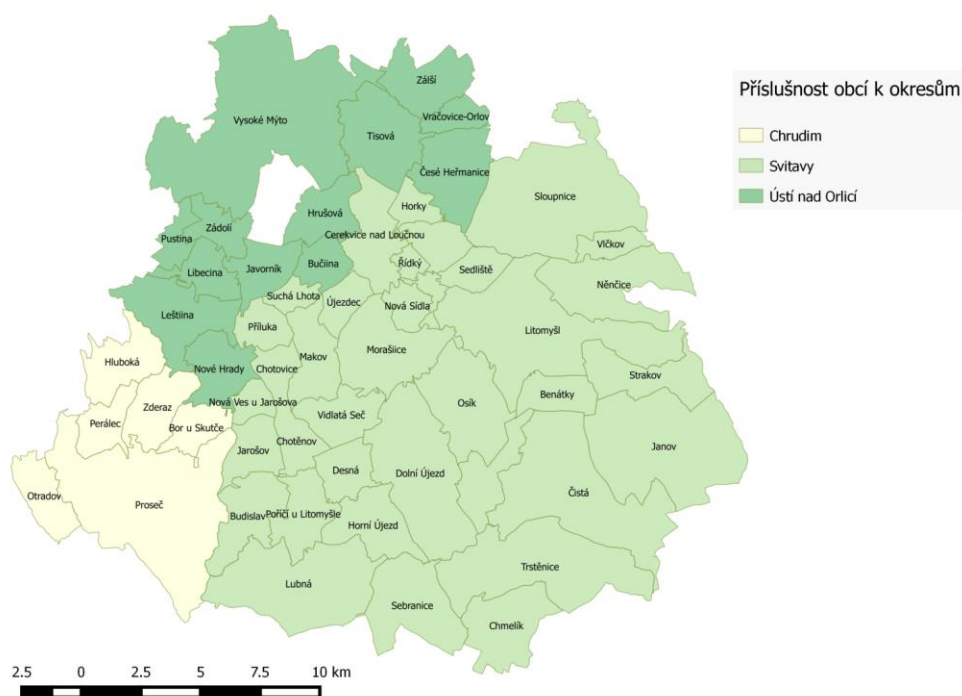
Jeho rozloha je 10 403,2 ha s počtem obyvatel 4 900. Všechny obce se nacházejí v Pardubickém kraji, což nezpůsobuje komplikace v čerpání krajských dotací, a to ve třech bývalých správních okresech – Chrudimském, Svitavském a Orlickoústeckém. Mikroregion tvoří 11 obcí do 500 obyvatel a 1 město s počtem nad 2000 obyvatel.



Obr. 20 Mapa mikroregionu Toulcovy Maštale (zdroj: DSO Sdružení obcí Toulcovy Maštale, 2016)

### 2.16.2 MAS Litomyšlsko

Město Proseč je zakladatelem a členem **MAS Litomyšlsko**. Území této MAS zahrnuje území měst a obcí, které vyslovily souhlas se začleněním svého správního území do území, pro které má MAS zpracovanou strategii komunitně vedeného místního rozvoje (SCLLD) pro období 2014 až 2020. Strategie je zpracovávána celkem pro 54 měst a obcí s celkovým počtem obyvatel 45 784 a o rozloze 51 787 ha. Území působnosti MAS Litomyšlsko je situováno do středu Pardubického kraje. Největší část území spadá do okresu Svitavy, ale další jeho části zasahují také do okresů Chrudim a Ústí nad Orlicí.



Obr. 21 Mapa území působnosti MAS Litomyšlsko (Zdroj: MAS Litomyšlsko, 2016)

Charakter území je typicky venkovský se dvěma úzce propojenými centry (Litomyšl, Vysoké Mýto), která jsou propojena historicky, ekonomicky, logisticky atd. Litomyšl a Vysoké Mýto představují spádová centra pro okolní obce. Region je typický velkým počtem malých obcí, které jsou kumulovány především západně od spojnice Vysokého Mýta a Litomyšle. Okres Svitavy je Ministerstvem pro místní rozvoj ČR hodnocen jako hospodářsky slabý region.

### 2.16.3 DSO Mikroregion Litomyšlsko

Město Proseč je členem dobrovolného svazku obcí **Mikroregion Litomyšlsko**. Dobrovolný svazek obcí s názvem Mikroregion Litomyšlsko byl založen 7. března 2001 se sídlem ve městě Litomyšl. Území mikroregionu se rozprostírá na ploše 41 035 ha. Členské obce se nacházejí v okresech Chrudim, Svitavy a Ústí nad Orlicí, všechny na území Pardubického kraje. Členy mikroregionu je 42 obcí a měst – Benátky, Bohuňovice, Budislav, Bor u Skutče, Cerekvice nad Loučnou, Čistá, Desná, Dolní Újezd, Horky, Horní Újezd, Hluboká, Chmelík, Chotěnov, Chotovice, Janov, Jarošov, Litomyšl, Lubná, Makov, Morašice, Němčice, Nové Hradky, Nová Sídla, Nová Ves, Osík, Perálec, Poříčí, Proseč, Příluka, Řídký, Sebranice, Sedliště, Sloupnice, Strakov, Suchá Lhota, Trstěnice, Tržek, Újezdec, Vidlatá Seč, Vlčkov a Zderaz, ve kterých žije 29 900 obyvatel.

Mikroregion je součástí geomorfologické oblasti Svitavská plošina v České tabuli, oblast spadá do hlavního povodí řeky Labe a zasahuje do chráněné oblasti přirozené akumulace vod CHOPAV Východočeská křída. Krajina mikroregionu je vzhledem k množství přírodních, kulturních, historických a dalších hodnot území vzácná. Příjemné krajinné prostředí s obytným a zemědělským charakterem láká množství rekreatantů v chalupách nebo chatách. Turisté mohou využít hustou síť turistických cest a cyklotras.

Obce v rámci mikroregionu spolupracují na zvelebování obcí pomocí dotace z rozpočtu kraje. V rámci mikroregionu bylo pořízeno několik společných zařízení – technika na údržbu zeleně, stopovače na běžky a velký party stan. Všechno vybavení je dostupné a slouží všem členským obcím.

### 2.16.4 Svaz měst a obcí

Město Proseč je členem **Svazu měst a obcí ČR (SMO)**. Svaz sdružuje 2 708 měst a obcí z celé ČR (údaj platný k lednu 2018), tj. 43,30 % z celkového počtu obcí v České republice. Členské obce Svazu zastupují 8 330 173 obyvatel, což z celkového počtu obyvatelstva představuje 78,74 %. Sdružení zajišťuje obcím právní poradnu, vzdělávání zastupitelů, jedná na celostátní úrovni jménem obcí (církevní restituce, RUD, rušení pošt na venkově apod.) a připomínkuje legislativní návrhy. Zajišťuje pro obce poradenství při hledání partnerů pro projekty spolupráce obcí (Town Twinning).

### 2.16.5 Sdružení místních samospráv

Město Proseč je členem od března 2017 organizace **Sdružení místních samospráv ČR (SMS)**. SMS je nevládní apolitickou organizací s celostátní působností, která sdružuje a hájí zájmy obcí a měst v ČR. Do organizace je zapojeno 1 376 měst a obcí z celé ČR (údaj platný k lednu 2018). Ze širokého spektra aktivit ve prospěch samospráv lze zmínit především prosazování spravedlivého dělení daňových výnosů mezi obce a města v ČR (rozpočtové určení daní). Agenda SMS ČR dnes zahrnuje připomínkování nejrůznějších legislativních návrhů,



prezentace a prosazování potřeb menších obcí a měst, hájení zájmů venkova a jeho obyvatel a spolupráce v boji proti korupci ve veřejné správě. SMS ČR je silným partnerem vlády, parlamentu i krajů v ČR.

#### 2.16.6 Národní síť Zdravých měst ČR

Město Proseč zatím není členem sdružení **Národní síť Zdravých měst ČR (NSZM)**. Sdružení si klade za cíl ve spolupráci obcí s občany a dalšími partnery kvalitní a příjemné životní prostředí v obci či dané lokalitě. Sdružení svým členům poskytuje poradenství a konzultace k přípravě projektů a přístupu finančním zdrojům na jejich realizaci. NSZM má 130 členů (údaj platný k září 2017), s regionálním vlivem na 2152 měst a obcí, ve kterých žije 5,423 milionu obyvatel. Jedním z budoucích cílů města by mělo být zapojení se do tohoto sdružení, včetně absolvování postupu k získání certifikace „Zdravé město“.

#### 2.17 Základní identifikační údaje

Název:	Proseč
Statut:	Město
ZUJ:	572080
IČO:	00270741
DIČ:	CZ00270741
Okres:	Chrudim
Kraj:	Pardubický kraj
Katastrální území:	Proseč u Skutče (733181) Podměstí (733172) Záboří u Proseče (733199) Paseky u Proseče (718173) Martinice u Skutče (692093) Česká Rybná (621668) Miřetín (695947)
Oficiální web:	<a href="http://www.prosec.cz">www.prosec.cz</a>
Oficiální e-mail:	<a href="mailto:mesto@prosec.cz">mesto@prosec.cz</a>
Kontaktní telefon:	469 321 137

### 3. ZHODNOCENÍ PROGRAMU ROZVOJE MĚSTA 2011–2018

Pro sestavení **Programu rozvoje města Proseč 2011–2021** byl použit vstupní materiál v podobě volebních programů stran a kandidujících sdružení, které uspěly v komunálních volbách v Proseči v roce 2010. Z volebních programů úspěšných stran a sdružení byly tehdy sestaveny priority a vize města a konkrétní projekty se staly součástí návrhové části programu rozvoje města.

Nový **Program rozvoje města Proseč na období 2019–2026** používá pro zhodnocení plnění programu rozvoje přehled jednotlivých projektů původní návrhové části z roku 2011, včetně její aktualizace z roku 2015 a v přehledné formě uvádí plnění strategického dokumentu s uvedením stavu (dokončeno / rozpracováno / nerealizováno) a roku v případě již dokončené realizace. Projekty dokončené již nejsou součástí návrhové části nového programu rozvoje. Všechny projekty v rozpracovaném stavu jsou v aktualizované podobě součástí nové návrhové části programu. Projekty nerealizované jsou v některých případech rovněž aktualizovány a doplněny do nové návrhové části a některé byly zcela vyřazeny, z důvodu jejich nepředpokládané realizace. Hodnocení probíhalo v době stále platného programu, stav jednotlivých projektů je tedy platný ke konci roku 2018, tzn. ke konci 7 roku stanoveného 10letého období. Z celkem uvedených 150 projektů je dokončeno 88 projektů (59 %), zahájeno a různě rozpracováno je 31 projektů (20 %) a z různých důvodů (vysvětlení je uvedeno v poznámce) nebylo vůbec realizováno 32 projektů (21 %). Kromě navržených projektů bylo v uvedeném období let 2011 až 2018 realizováno desítky dalších projektů, které byly v souladu s Programem rozvoje města Proseč 2011–2021, přestože nebyly uvedeny jmenovitě v návrhové části.

Číslo	Název projektu (aktivity)	Stav	Rok
I. 1.1.1	Územní plán Proseč včetně místních částí – přehled lokalit pro výstavbu a rozvoj města	dokončeno	2015
I. 1.1.2	Výkup pozemků, zpracování regulačních plánů a studií pro budoucí výstavbu a rozvoj města	rozpracováno	-
I. 1.2	Strategie pro veřejná prostranství, nemotorovou dopravu a prostupnost města	rozpracováno	-
I. 1.3.1	TI a komunikace v lokalitě u koupaliště a za hřbitovem (bez chodníků)	dokončeno	2016
I. 1.3.2	TI a komunikace v lokalitě na Poličku	rozpracováno	-
I. 1.3.3	TI a komunikace v lokalitě za základní školou, na Českou Rybnou	nerealizováno <sup>1</sup>	-
I. 2.1	Komplexní rekonstrukce náměstí včetně řešení zeleně, dopravní situace a parkovacích míst	rozpracováno	-
I. 2.2	Řešení veřejného prostranství kolem nákupního střediska a u fotbalového hřiště	rozpracováno	-
I. 3.1	Program rozvoje města / strategický plán rozvoje	dokončeno	2011
I. 3.2	Městský úřad Proseč čp. 18 a městský objekt čp. 17 – nová fasáda a výměna oken a dveří	dokončeno	2015
I. 4.1.1	Oprava místních komunikací MČ Miřetín	dokončeno	2016
I. 4.1.2	Oprava místních komunikací MČ Česká Rybná	dokončeno	2016
I. 4.1.3	Oprava místních komunikací MČ Paseky	rozpracováno	-
I. 4.1.4	Oprava místních komunikací MČ Martinice	rozpracováno	-
I. 4.2	Zlepšení vjezdu do města a osazení nových uvítací cedulí – všechny místní části	dokončeno	2013
I. 4.3.1	Nové lavičky na náměstí a veřejná místa	dokončeno	2012
I. 4.3.2	Zahradní altán u domu zvláštních určení (DPS 1), parkové úpravy (DPS 2)	dokončeno	2012

<sup>1</sup> Komplikované vlastnické vztahy, mnoho majitelů pozemků, neochota majitelů pozemků směniti či prodat pozemky pro budoucí řešení TI a výstavby

I. 4.3.3	Rekonstrukce stánku občerstvení v Rychtářových sadech	dokončeno	2012
II. 1.1	Zlepšení prezentace města včetně místních částí a vytvoření marketingové koncepce	rozpracováno	-
II. 1.2.1	Nové WWW stránky města	dokončeno	2012
II. 1.2.2	Propagační materiály pro návštěvníky s tematikou města	dokončeno	2017
II. 1.2.3	Publikace o historii a zajímavostech města Proseč včetně místních částí	rozpracováno	-
II. 1.2.4	Publikace s tematikou dýmkařství na Prosečsku	nerealizováno <sup>2</sup>	-
II. 1.2.5	Rozšíření publikace II. Odboj 1939–1945 v okrese Chrudim o informace z Prosečska	dokončeno	2013
II. 2.3	Kompletní revize nájemních smluv	dokončeno	2012
II. 2.4	Kompletní revize obecně závazných vyhlášek	dokončeno	2012
II. 2.6.1	Zavedení docházkového systému pro zaměstnance MěÚ	dokončeno	2012
II. 2.6.2	Nová digitální tel. ústředna, VoIP, telefon s vlastním číslem do každé kanceláře, hlasové menu	dokončeno	2011
II. 3.1	WWW stránky města umožňující získat zpětnou vazbu s občanem	dokončeno	2012
II. 3.3	WWW stránky města umožňující diskuzi s občanem	dokončeno	2012
II. 3.5.1	Pravidelné schůzky s představiteli osadních výborů	dokončeno	2017
II. 3.5.2	Vytvoření důstojného zázemí pro občany MČ Paseky a Osadní výbor Paseky	nerealizováno <sup>3</sup>	-
II. 4.1	Bezdrátová síť na městském úřadě a v informačním centru	dokončeno	2011
III. 1.1	Vybudování sběrného dvora v průmyslové zóně	dokončeno	2013
III. 1.2	Rozmístění odpadkových košů v centru města i okrajových částech města	rozpracováno	2017
III. 1.3.1	Vytvoření mapy rozmístění kontejnerů na tříděný odpad na webových stránkách města	dokončeno	2015
III. 1.3.2	Vytvoření sběrného místa na elektroodpad v průmyslové zóně	dokončeno	2013
III. 1.3.3	Umístění kontejnerů na tříděný odpad v místní části Miřetín včetně zpevněné plochy	dokončeno	2013
III. 1.4.1	Kompostárna / místo pro zpracování bioodpadu	rozpracováno	-
III. 1.5	Vytvoření tisk. materiálů pro občany – rozmístění kontejnerů, sběrný dvůr a jak správně třídit	rozpracováno	-
III. 2.1	Projekt „Regenerace zeleně města Proseč“ – řešení zeleně uvnitř města, včetně místních částí	dokončeno	2014
III. 2.2	Park Rychtářovy sady – parkové úpravy, chodníky, nový plot – místo pro odpočinek	dokončeno	2013
III. 2.3.1	Revitalizace Martinického potoka, vytvoření vodní nádrže nebo tůň na tomto vodním toku	nerealizováno <sup>4</sup>	-
III. 2.3.2	Vytvoření rybníků v lokalitě Česká Rybná (směr Rychnov)	nerealizováno <sup>5</sup>	-
III. 3.1.1	Zateplení Městského úřadu Proseč čp. 18	dokončeno	2015
III. 3.2.1	Plynofikace v místních částech Česká Rybná a Miřetín	nerealizováno <sup>6</sup>	-
III. 3.2.2	Plynofikace nemovitosti čp. 17 (restaurace)	dokončeno	2013
III. 3.4	Vytápění základní školy tepelné čerpadlo / vrt	nerealizováno <sup>7</sup>	-
III. 4.1	Vytvoření krizového plánu pro občany města v případě živelné katastrofy	nerealizováno <sup>8</sup>	-
III. 4.3	Sanace ekologické zátěže po sběrně druhotných surovin u koupaliště	nerealizováno <sup>9</sup>	-
III. 4.4	Protipovodňové opatření Paseky – Proseč	rozpracováno	-
IV. 1.1.1	Výstavba komunikace v lokalitě ke koupališti a za hřbitovem	dokončeno	2014-2018
IV. 1.1.2	Rekonstrukce povrchu komunikace v ulici k Záchraná stanice živočichů a ekocentrum Pasíčka	dokončeno	2012

<sup>2</sup> V roce 2019 se připravují materiály o Muzeu dýmek, následně by měla být ve stejném grafickém stylu připravena i publikace

<sup>3</sup> V roce 2015 byla obnovena „chýše“ u rozhledny Terežka, která splňuje možnost setkávání občanů v případě dobrého počasí, nový zděný objekt ze strany občanů a osadního výboru není třeba, stačí do programu zapracovat opravu čp. 66, včetně vestavby sociálního zařízení

<sup>4</sup> Projekt byl v roce 2012 zastaven ve fázi zpracování PD z důvodu vysokých nákladů a nemožnosti následné realizace

<sup>5</sup> Projekt nebyl realizován z důvodu nevyřešených majetkoprávních vztahů, možná spolupráce s Lesy ČR, jako správci vodních toků na území města Proseč

<sup>6</sup> Organizační změny ve vlastnické struktuře plynofikačních společností (Východočeská plynárenská-RWE-Innogy) neumožňují zahájení jednání, složité investování, nezájem občanů MČ o plynofikaci

<sup>7</sup> Nutné řešit komplexně modernizaci vytápění ZŠ z důvodu dosluhující kotelny a zastaralého topného systému

<sup>8</sup> Nutné zapracovat do nového programu rozvoje města s nastavením vysoké priority zpracování a schválení tohoto dokumentu Zastupitelstvem města Proseč

<sup>9</sup> V roce 2013 byla zpracována analýza rizik, z jejíž závěrů vyplývá, že znečištění půdy neprosakuje do vodního systému a plochu bývalé sběrný bylo doporučeno využít jako skladovací plochu, odstavné parkoviště apod., sanace v podobě odtěžení kontaminované půdy by byla velmi nákladná a neefektivní

IV. 1.1.3	Rekonstrukce povrchu komunikace v ulici „Zahradní“ (u zdravotního střediska)	dokončeno	2015
IV. 1.1.4	Rekonstrukce povrchu komunikací v MČ Zábοří (ulice „Krátká“, „Na Skalce“, atd.)	dokončeno	2017
IV. 1.1.5	Rekonstrukce povrchu komunikací v MČ Česká Rybná	dokončeno	2016
IV. 1.1.6	Rekonstrukce povrchu komunikací v MČ Miřetín (včetně směr Otradov a Kutřín)	dokončeno	2016 -
IV. 1.1.7	Rekonstrukce mostů na místních komunikacích	rozpracováno	-
IV. 1.1.8	Zpracování pasportu místních komunikací a navržení plánu obnovy všech místních komunikací	nerealizováno <sup>10</sup>	-
IV. 1.2	Revitalizace autobusových zastávek ve všech místních částech města	dokončeno	2014
IV. 1.3.1	Dokončení kanalizace v Podměstí	rozpracováno	-
IV. 1.3.2	Rekonstrukce staré kanalizace v Zábοří (Kanalizace Proseč V. etapa)	dokončeno	2017
IV. 1.3.3	Kanalizace v místních částech Česká Rybná a Miřetín (Kanalizace Proseč VI. etapa)	nerealizováno <sup>11</sup>	-
IV. 1.3.4	Kanalizace ulice Budislavská, Zahradní, bratří Mannů	rozpracováno	-
IV. 1.4	Miřetín – kompletní rekonstrukce veřejného osvětlení a městského rozhlasu	dokončeno	2012
IV. 1.4.1	Česká Rybná – kompletní rekonstrukce veřejného osvětlení a městského rozhlasu	rozpracováno	-
IV. 2.1.1	Rekonstrukce chodníku – nový povrch a nové osvětlení v ulici „Pasecká“	dokončeno	2016
IV. 2.1.2	Rekonstrukce chodníku – nové osvětlení, nový povrch a doplnění chodníku v ulici „Podměstská“	dokončeno	2014
IV. 2.1.3	Rekonstrukce chodníku – nový povrch a nové osvětlení v ulici „Budislavská“	rozpracováno	-
IV. 2.1.4	Rekonstrukce chodníku – nový povrch a nové osvětlení v ulici „Zábοřská“	dokončeno	2016
IV. 2.1.5	Rekonstrukce, rozšíření chodníku a nové osvětlení v ulici „Na Ručičce“	dokončeno	2017-2018
IV. 2.1.6	Rekonstrukce chodníku – nové osvětlení, nový povrch a doplnění chodníku v ulici „Borská“	nerealizováno <sup>12</sup>	-
IV. 2.2.1	Parkoviště u fotbalového hřiště	nerealizováno <sup>13</sup>	-
IV. 2.2.2	Řešení parkoviště u mateřské školy (čp. 70)	dokončeno	2012
IV. 2.2.3	Řešení parkoviště u mateřské školy (čp. 220)	dokončeno	2016
IV. 2.2.4	Parkoviště u firmy Santé a Ergotep	dokončeno	2012
IV. 2.2.5	Řešení parkovacích míst na náměstí	rozpracováno	-
IV. 3.1.1	Řešit místa pro přecházení na nejfrekventovanějších místech (náměstí, ZŠ, MŠ)	nerealizováno <sup>14</sup>	-
IV. 3.1.2	Řešit pomocí dopravních značek „zóna“ lokality s rodinnou zástavbou	nerealizováno <sup>15</sup>	-
IV. 3.1.3	Zavedení jednosměrných provozů na místech se špatnou viditelností nebo úzkou šířkou vozovky	nerealizováno <sup>16</sup>	-
IV. 3.1.4	Radarové měřiče při vjezdu do části obce – 1x MČ Paseky, 1x Podměstí, 1x ulice „Budislavská“	nerealizováno <sup>17</sup>	-
IV. 3.1.5	Osazení zrcadel pro zvýšení dopravní bezpečnosti	dokončeno	2017
IV. 3.1.6	Vytvoření přechodů pro chodce a míst pro přecházení na náměstí a jeho okolí	rozpracováno	-
IV. 3.2	Řešit bezbariérovost stávajících chodníků a u nových chodníků dbát na dodržení bezbariérovosti	dokončeno	2017
IV. 3.3	Zmapovat kapacitu, využití a naplánovat rozšíření parkovacích a odstavných ploch ve městě	dokončeno	2017
IV. 3.4	Revize dopravního značení, vypracování pasportu DZ, osazení nového DZ – všechny místní části	dokončeno	2017
IV. 4.1.1	Zateplení bytového domu čp. 298 u základní školy	dokončeno	2012
IV. 4.1.2	Zateplení obecního domu čp. 65 v Miřetíně	dokončeno	2013

<sup>10</sup> Nutné zapracovat do nového programu rozvoje města s nastavením vysoké priority zpracování a schválení tohoto dokumentu Zastupitelstvem města Proseč

<sup>11</sup> Vysoké náklady na realizaci, nezáměr občanů o připojení na novou kanalizaci

<sup>12</sup> Nutné řešit projektově společně s rekonstrukcí komunikace II. třídy v majetku Pardubického kraje

<sup>13</sup> Nutné řešit projektově společně s rekonstrukcí komunikace II. třídy v majetku Pardubického kraje a náměstí

<sup>14</sup> Jednání s DI Policie ČR bylo neúspěšné, nutné hledat nové vhodné technické řešení

<sup>15</sup> Jednání s DI Policie ČR bylo neúspěšné, nutné hledat nové vhodné technické řešení

<sup>16</sup> Jednání s DI Policie ČR bylo neúspěšné, nutné hledat nové vhodné technické řešení

<sup>17</sup> Možné zapracovat do nového programu rozvoje města

IV. 4.1.3	Revitalizace objektu čp. 16 (bývalá prodejna) v Miřetíně	nerealizováno <sup>18</sup>	-
IV. 4.1.4	Oprava fasády / zateplení staré radnice čp. 63 v Proseči	dokončeno	2015
IV. 4.1.5	Revitalizace autobusových zastávek ve všech místních částech města Proseč	dokončeno	2014
IV. 4.1.6	Obnova vozového parku ve správě města (MěÚ, Pečovatelská služba, SDH)	dokončeno	2017
IV. 4.2	Zřízení technického zázemí pro zaměstnance a techniku Prosečských služeb	dokončeno	2013
IV. 4.3.1	Plán údržby komunikací a chodníků v zimním období	dokončeno	2013
IV. 4.3.2	Plán pravidelného čištění ulic, košů a veřejných prostranství celoročně	dokončeno	2013
V. 1.1.1	Dokončení přístavby základní školy / školícího a vzdělávacího centra	rozpracováno	-
V. 1.1.2	Rekonstrukce hřiště u základní školy – II. etapa	dokončeno	2017
V. 1.1.3	Výstavba komunitního centra / centra sociálních služeb	rozpracováno	-
V. 1.1.4	Rozšíření víceúčelového hřiště u ZŠ	nerealizováno <sup>19</sup>	-
V. 1.1.5	Šatny a sprchy pro potřeby dětí a mládeže	rozpracováno	
V. 2.2.1	Zateplení Základní školy Proseč, okres Chrudim (čp. 260)	dokončeno	2013
V. 2.2.2	Zateplení Mateřské školy Proseč, okres Chrudim (čp. 220)	dokončeno	2013
V. 2.2.3	Zateplení Mateřské školy Proseč, okres Chrudim a Městské knihovny Proseč (čp. 70)	dokončeno	2015
V. 2.2.4	Zateplení zdravotního střediska v Proseči, včetně bytových jednotek (čp. 240)	dokončeno	2012
V. 3.2.1	Foto a textová dokumentace sbírkových předmětů, vytvoření katalogu	dokončeno	2015
V. 3.2.2	Doplnění Muzea dýmek o nové exponáty, rozšíření muzea dýmek	dokončeno	2017
V. 3.2.3	Průběžné opravy a konzervace inventáře muzea	dokončeno	2015
V. 3.2.4	Multimediální expozice	dokončeno	2017
V. 3.3.1	Zajištění vhodných prostor pro Klub seniorů	dokončeno	2012
V. 3.3.2	Rekonstrukce hasičské zbrojnice Miřetín	nerealizováno <sup>20</sup>	-
V. 3.3.3	Rekonstrukce hasičské zbrojnice a obecního domku v Zábouří	dokončeno	2017
V. 3.3.4	Zajištění vhodných prostor pro scházení rodičů s dětmi	dokončeno	2017
V. 3.4.1	Rekonstrukce nebo vybudování kulturně-společenského centra, včetně sálu s digitálním kinem	dokončeno	2017
V. 3.4.2	Česká Rybná – výstavba venkovního zastřešeného pódia v areálu hřiště na míčové hry	dokončeno	2012
V. 3.4.2	Česká Rybná – zprovoznění zvoničky elektromotorem	nerealizováno <sup>21</sup>	-
V. 4.1.1	Vytvoření bezbariérové ordinace pro lékaře v centru města	dokončeno	2016
V. 4.2.1	Instalace výtahu do budovy městského úřadu	dokončeno	2018
V. 4.4	Výstavba komunitního centra / centra sociálních služeb / rozvoj sociálního podnikání	rozpracováno	-
V. 5.1	Zřízení městské policie	nerealizováno <sup>22</sup>	-
V. 5.2.1	Cyklostezka Proseč – Česká Rybná	nerealizováno <sup>23</sup>	-
V. 5.2.2	Cyklostezka Proseč – Litomyšl	rozpracováno	-
V. 5.2.3	Cyklostezka Proseč – Zderaz – Perálec	nerealizováno <sup>24</sup>	-
VI. 2.2.1	Rekonstrukce objektu KARA II	rozpracováno	-
VI. 2.2.2	Zasíťování průmyslové zóny	rozpracováno	-
VI. 2.2.3	Revitalizace objektu v pískovém lomu u Boru u Skutče	nerealizováno <sup>25</sup>	-

<sup>18</sup> Objekt je v pronájmu za symbolický nájem, projekt má smysl realizovat pouze v případě, že bude objekt lépe využit ve prospěch občanů

<sup>19</sup> Na základě dalšího jednání se sportovními kluby z Proseče není nutné rozšíření hřiště realizovat

<sup>20</sup> Nutné zapracovat do nového programu rozvoje města

<sup>21</sup> Na základě konzultace s odbornou firmou a zástupcem památkového stavu bylo doporučeno tento projekt nerealizovat

<sup>22</sup> Od roku 2013 veřejnoprávní smlouva s městem Skuteč o působení Městské policie Skuteč na území města Proseč, smlouva ukončena k 31. 12. 2017

<sup>23</sup> Nutné vyřešit před zpracováním projektové dokumentace majetkoprávní vztahy, pozemky musí být v majetku města

<sup>24</sup> Nutné vyřešit před zpracováním projektové dokumentace majetkoprávní vztahy, pozemky musí být v majetku města

<sup>25</sup> Realizace projektu je bezpředmětná, objekt byl prodán Junáku – Skautům z Hlinska

VI. 2.3	Územní plán Proseč – vymezení ploch pro podnikání	dokončeno	2015
VI. 3.2	Příprava studie na možné využití průmyslové zóny, včetně návrhu TI a VO	dokončeno	2017
VI. 3.4	Příprava a schválení směrnice o zadávání veřejných zakázek	dokončeno	2012
VII. 1.1	Rekonstrukce přírodního koupaliště	nerealizováno <sup>26</sup>	-
VII. 1.1.1	Oprava rybníků pro rybolov a volnočasové aktivity	rozpracováno	-
VII. 2.1.1	Rekonstrukce dětského hřiště a sportoviště v Záboří „U hangáru“	dokončeno	2015
VII. 2.1.2	Česká Rybná – rekonstrukce areálu pro míčové hry	dokončeno	2012
VII. 2.1.3	Miřetín – rekonstrukce hřiště pro míčové hry a vytvoření technického zázemí u hřiště	nerealizováno <sup>27</sup>	-
VII. 2.1.4	Revitalizace technického zázemí (šatny, sprchy) fotbalového hřiště v Proseči	dokončeno	2012
VII. 2.2.1	Výstavba fotbalového stadiónu za základní školou (směr Česká Rybná)	nerealizováno <sup>28</sup>	-
VII. 2.2.2	Výstavba multifunkční sportovní haly u základní školy	rozpracováno	-
VII. 2.2.3	Výstavba technického zázemí u multifunkčního hřiště u ZŠ, u rezervoáru a u hangáru	nerealizováno <sup>29</sup>	-
VII. 2.2.4	Řešení bezobslužného vstupu na multifunkční sportoviště a hřiště	nerealizováno <sup>30</sup>	-
VII. 2.2.5	Opravy a zlepšování bezpečnosti víceúčelových hřišť	nerealizováno <sup>31</sup>	-
VII. 2.3	Minigolfové hřiště – rozšíření volnočasových aktivit	dokončeno	2015
VII. 2.3.1	Skatepark a inline dráha	rozpracováno	-
VII. 3.4.1	Kompletní oprava střechy domu čp. 61 (Muzeum dýmek)	dokončeno	2013
VII. 3.4.2	Opravy hřbitovů v Proseči, České Rybné a Miřetíně	dokončeno	2012-2018
VII. 3.4.3	Parkové úpravy a kompoziční řešení nové části katolického hřbitova v Proseči	nerealizováno <sup>32</sup>	-
VII. 3.4.4	Opravy a údržba památek a památníků ve správě města	dokončeno	2017
VII. 4.1	Zpřístupnění areálu u ZŠ (schody) pro konání kulturních akcí (koncerty, letní kino)	dokončeno	2011
VII. 4.2	Prezentace města jako centra služeb pro turisty – spolupráce s podnikateli, zajištění bankomatu	dokončeno	2012
VII. 4.3.1	Rekonstrukce veřejných toalet	dokončeno	2017
VII. 4.4.1	Pojmenování a označení ulic, náměstí a veřejných prostranství – I. etapa	dokončeno	2015
VII. 4.4.2	Realizace nového orientačního systému pro občany a turisty – všechny místní části	dokončeno	2017

<sup>26</sup> Projekt byl zastaven v roce 2016 z důvodu podání určovací žaloby Římskokatolickou farností Proseč u Skutče na město Proseč, město má z roku 2015 zpracovanou studii přeměny koupaliště z 30. let na přírodní koupací biotop s přírodní filtrací a druhou zachytnou zásobovací nádrží, která ovšem počítá s využitím části pozemků, které jsou předmětem žaloby; rada města rozhodla, že do doby rozhodnutí soudu bude projekt pozastaven

<sup>27</sup> Nutné zapracovat do nového programu rozvoje města

<sup>28</sup> Složitě pozemkové majetkoprávní vztahy (mnoho vlastníků), nutná přeložka VN, neexistující dotační titul

<sup>29</sup> Možné zapracovat do nového programu rozvoje města

<sup>30</sup> Zatím nenalezeno vhodné technické řešení, nutné zapracovat do nového programu rozvoje města

<sup>31</sup> Nutné zapracovat do nového programu rozvoje města

<sup>32</sup> Neochota a nezájem majitele pozemku (Římskokatolická farnost Proseč u Skutče) na společném řešení projektu, od roku 2011 proběhly 3 schůzky v této věci bez dalšího posunu, pro realizaci projektu je nutná plná podpora farnosti včetně společného hledání zdrojů financování

## 4. ANALÝZA SLABÝCH A SILNÝCH STRÁNEK MĚSTA

Analýza slabých a silných stránek – SWOT analýza hodnotí silné (Strengths) a slabé (Weaknesses) stránky města, hrozby (Threats) a příležitosti (Opportunities) spojené s možnostmi dalšího rozvoje, záměry nebo restrukturalizací procesů. Analýza slabých a silných stránek (SW – strengths, weaknesses) je zaměřena zejména na interní prostředí, analýza příležitostí a ohrožení (OT – opportunities, threats) je zaměřena zejména na externí prostředí města. Zatímco interní prostředí může město ovlivnit svojí činností nebo organizačními prostředky, vnější vlivy jsou z větší části neovlivnitelné a často neočekávané.

V rámci SWOT analýzy je vhodné hledat vzájemné synergie mezi silnými a slabými stránkami, příležitostmi a silnými stránkami apod. Tyto synergie pak mohou být v zápětí použity pro stanovení strategie a rozvoj města. Tam, kde není možno najít vhodnou silnou stránku, která by kompenzovala slabou stránku, nebo příležitost, která by eliminovala hrozbu, nastupuje definice projektu a cíle, který bude slabým stránkám nebo hrozbám předcházet a jejich negativní dopady eliminovat.

SWOT analýzu je možné využít jako silný nástroj pro stanovení a optimalizaci strategie společnosti, projektu nebo zlepšování stávajícího stavu či procesů. Při této možnosti lze se rozhodovat, pro kterou strategii se management rozhodne.

- **MAX – MAX strategie** – maximalizací silných stránek – maximalizovat příležitosti
- **MIN – MAX strategie** – minimalizací slabých stránek – maximalizovat příležitosti
- **MAX – MIN strategie** – maximalizací silných stránek – minimalizovat hrozby
- **MIN – MIN strategie** – minimalizací slabých stránek – minimalizovat hrozby

SWOT analýza byla vyvinuta Albertem Humphreym ze Stanfordovy univerzity. V šedesátých letech vedl výzkumný projekt, při němž byla využita data od 500 nejvýznamnějších amerických společností.

### a) Město pro život (urbanismus a bydlení)

<p><b>Silné stránky</b></p> <ul style="list-style-type: none"> <li>▪ Příznivé klimatické podmínky pro bydlení</li> <li>▪ Prostor pro atraktivní bydlení v MČ – Paseky a Martinice</li> <li>▪ Historické jádro města se zachovalou urbanistickou strukturou</li> </ul>	<p><b>Slabé stránky</b></p> <ul style="list-style-type: none"> <li>▪ Okrajové části nemají dostatečnou technickou infrastrukturu</li> <li>▪ Nedostatečná nabídka nových ploch pro výstavbu RD a bytů ve vlastnictví města</li> <li>▪ Architektonická chudoba nově vznikajících středisek bydlení</li> <li>▪ Malá připravenost výstavby rodinných domů</li> <li>▪ Nezasíťované soukromé plochy vymezené v územním plánu pro podnikání a bytovou výstavbu</li> </ul>
<p><b>Příležitosti</b></p> <ul style="list-style-type: none"> <li>▪ Získat a investičně připravit pozemky pro novou výstavbu</li> <li>▪ Stabilizovat obyvatele kvalitní nabídkou bydlení</li> <li>▪ Motivovat majitele nemovitostí k jejich opravě nebo prodeji</li> <li>▪ Zřízení domu služeb v centru města</li> <li>▪ Revitalizace centra města a zajímavých lokalit</li> </ul>	<p><b>Hrozby</b></p> <ul style="list-style-type: none"> <li>▪ Vytváření monofunkčních lokalit satelitního bydlení</li> <li>▪ Zvyšování cen za poskytované služby spojené s bydlením</li> <li>▪ Vysoké výkupní ceny pozemků určených pro zasíťování</li> <li>▪ Vysoké ceny chátrajících neobydlených nemovitostí, které znemožňují odkup a následnou revitalizaci</li> </ul>

**b) Město dobře řízené a komunikativní (správa města, řízení a obraz města)**

<p><b>Silné stránky</b></p> <ul style="list-style-type: none"> <li>▪ Přirozené centrum mikroregionu</li> <li>▪ Výhodná spádovost a služby pro okolní obce</li> <li>▪ Kvalitní informační kanály města (Prosečský zpravodaj, internetové stránky, SMS infokanál, městský rozhlas)</li> <li>▪ Efektivní práce vedení města a městského úřadu</li> <li>▪ Občané mají zdravý patriotismus</li> <li>▪ Zájem občanů o řízení a budoucnost města</li> <li>▪ Zájem občanů okolních obcí o služby v našem městě</li> <li>▪ Zájem vedení města o prezentaci budoucích záměrů</li> </ul>	<p><b>Slabé stránky</b></p> <ul style="list-style-type: none"> <li>▪ Špatná aktualizace webových stránek města</li> <li>▪ Chybí elektronické nástroje pro komunikaci s občany</li> </ul>
<p><b>Příležitosti</b></p> <ul style="list-style-type: none"> <li>▪ Nabídka služeb a rozšíření podnikatelských záměrů i pro občany okolních obcí</li> <li>▪ Zkvalitnění a zefektivnění práce vedení města a městského úřadu</li> <li>▪ Participativní rozpočet</li> <li>▪ Pocitová mapa</li> <li>▪ Dosažení standardů vyspělých srovnatelných obcí v EU</li> <li>▪ Změna rozpočtového určení daní ve prospěch města</li> </ul>	<p><b>Hrozby</b></p> <ul style="list-style-type: none"> <li>▪ Změna rozpočtového určení daní v neprospěch města</li> <li>▪ Nezájem zastupitelů o nálady občanů ve městě</li> <li>▪ Nezájem vedení města o prezentaci budoucích záměrů</li> <li>▪ Nezájem občanů o dění ve městě, nezájem o věci veřejné</li> <li>▪ Nezájem občanů okolních obcí o služby v našem městě</li> <li>▪ Nezájem vedení okolních obcí o spolupráci</li> </ul>

**c) Město čisté a zdravé (životní prostředí)**

<p><b>Silné stránky</b></p> <ul style="list-style-type: none"> <li>▪ Chráněné krajinné oblasti, a zvláště chráněná území</li> <li>▪ Dlouhodobě se zlepšující kvalita životního prostředí</li> <li>▪ Územní systémy ekologické stability</li> <li>▪ Lesy ve vlastnictví města</li> <li>▪ Čistírna odpadních vod a kanalizační síť</li> <li>▪ Plynofikace v centru města</li> <li>▪ Přístup občanů k separování odpadu a třídění odpadů</li> <li>▪ Školní i mimoškolní ekologická výchova</li> <li>▪ Existence sběrného dvora</li> <li>▪ Realizované projekty regenerace zeleně</li> </ul>	<p><b>Slabé stránky</b></p> <ul style="list-style-type: none"> <li>▪ Převažující využívání pevných paliv</li> <li>▪ Nakládání s bioodpady</li> <li>▪ Výskyt starých ekologických zátěží</li> <li>▪ Důsledky těžby v lese – poničené cesty</li> <li>▪ Klesající podíl zelených ploch v zastavěném území</li> <li>▪ Nekvalitní městská zeleň a chybějící lesopark</li> <li>▪ Psí exkrementy na chodnicích, dětských hřištích a ulicích</li> <li>▪ Chybí protipovodňová opatření</li> </ul>
<p><b>Příležitosti</b></p> <ul style="list-style-type: none"> <li>▪ Připojování nemovitostí na kanalizační síť</li> <li>▪ Řešení balastních vod – protipovodňová opatření</li> <li>▪ Péče o biokoridory</li> <li>▪ Revitalizace obecních rybníků a parková úprava jejich okolí</li> <li>▪ Revitalizace a doplnění veřejných prostranství a ploch</li> <li>▪ Rozšíření a obnova zeleně a inicializace programu „zelené město“</li> <li>▪ Zřízení přírodního parku v povodí Martinického potoka</li> <li>▪ Zlepšení kvality vody v tocích</li> <li>▪ Systémová řešení zpracování bioodpadu</li> <li>▪ Rozvoj aktivit v oblasti prevence ekologických rizik</li> </ul>	<p><b>Hrozby</b></p> <ul style="list-style-type: none"> <li>▪ Etapovitě stárnutí veřejné zeleně</li> <li>▪ Zvyšování počtu černých skládek</li> <li>▪ Nebezpečí havárie v objektech uskladňujících nebezpečné látky</li> <li>▪ Možnost havárie s únikem nebezpečných látek na hlavních komunikacích</li> <li>▪ Kontaminace povrchových a podzemních zdrojů vody</li> <li>▪ Nebezpečí požáru v kterékoliv části města, zejména v objektech s průmyslovou výrobou</li> <li>▪ Narušení rázu krajiny</li> <li>▪ Možné ohrožení města povodňovou vodou</li> </ul>



▪ Další rozšíření alternativních způsobů vytápění	▪ Nedostatek finančních prostředků
---	------------------------------------

#### d) Město otevřené a dostupné (doprava a infrastruktura)

<p><b>Silné stránky</b></p> <ul style="list-style-type: none"> <li>▪ Relativně nízká hustota provozu – dostatečná kapacita státních i místních komunikací</li> <li>▪ Ukončená výstavba kanalizace a ostatní TI – nebudou další zásahy do komunikací</li> <li>▪ Jeden laserový měřič rychlosti přispívající k dodržování bezpečné rychlosti vozidel, měřič je umístěn na příjezdu od Borové</li> <li>▪ Dostatečné zdroje pitné vody, zajištěné služby VaK, ČEZ, RWE</li> <li>▪ ČOV a dokončené etapy kanalizace s max. počtem obyvatel</li> <li>▪ Kanalizační síť ve vlastnictví města (stabilizace ceny za vypouštění odpadních vod)</li> <li>▪ Území města, včetně všech místních částí je stabilizované v zásobování elektřinou</li> <li>▪ Stabilizovaná telekomunikační síť O2 včetně 3G sítě (pouze Proseč, Podměstí, Záboří a Paseky)</li> <li>▪ Na území města přítomné vysílače O2, T-Mobile a Vodafone</li> <li>▪ Stabilizovaná plynovodní síť (pouze MČ Proseč, Podměstí a Záboří)</li> <li>▪ Pokrytí území města bezdrátovým internetem sítě UNET 2,4GHz a 5GHz (MČ Proseč, Podměstí, Záboří, Paseky, Česká Rybná), včetně napojení na páteřní síť přes SITEL</li> <li>▪ Dobrý stav dopravního značení</li> <li>▪ Dobrý stav chodníků a nově vybudované chodníky na frekventovaných místech</li> <li>▪ Dostatek míst k odpočinku v centru města, lavičky apod.</li> <li>▪ GIS SW – katastrální mapy včetně všech sítí pro občany</li> <li>▪ Vybavení jednotek dobrovolných hasičů</li> </ul>	<p><b>Slabé stránky</b></p> <ul style="list-style-type: none"> <li>▪ Chybí přímé napojení na rychlostní komunikace a dálniční síť</li> <li>▪ Absence železniční trati</li> <li>▪ Velké dojezdové vzdálenosti do větších měst</li> <li>▪ Problematická obslužnost okrajových místních částí</li> <li>▪ Nemožnost v případě nutnosti odklonit dopravu po místních komunikacích v obou hlavních osách průjezdu městem</li> <li>▪ Chybí na mnoha místech bezbariérové řešení chodníků, včetně centra města</li> <li>▪ Neexistující bezbariérový přístup do části veřejných budov</li> <li>▪ Neexistující dopravní plán města</li> <li>▪ Neexistující přechody pro chodce – ani na frekventovaných a nebezpečných místech</li> <li>▪ Nevybudované retardéry nebo jiné omezovače rychlosti ani u školky a školy</li> <li>▪ Neomezení průjezdu obytnými zónami vybudováním jednosměrné dopravy, případně definicí zón</li> <li>▪ Nepřehlednost křižovatek, zaparkovaná vozidla v okolí brání dobrému výhledu do křižovatky</li> <li>▪ Časté projevy nekázně a neohleduplnosti u části obyvatelstva</li> <li>▪ Neexistující dopravní hřiště</li> <li>▪ Nedostatek a nevyznačená místa pro parkování v centru obce a některých dalších částech</li> <li>▪ Nedostatek parkovacích míst v okolí podnikatelských středisek</li> <li>▪ Nedostatečná infrastruktura v místních částech města (chybí dořešení vodovodu, plynofikace a kanalizace)</li> <li>▪ Chybí alternativní zdroje energie s ohledem na ráz krajiny např. tepelná čerpadla pro ZŠ</li> <li>▪ Chybí alternativní zdroj pitné vody pro Proseč</li> <li>▪ Informační a varovný systém není dostatečně vybudován ve všech částech města</li> <li>▪ Nedostatečná síť nadzemních požárních hydrantů</li> <li>▪ Energetické ztráty ve veřejných budovách</li> <li>▪ Absence protipovodňových opatření</li> <li>▪ Špatný stav rybníků ve vlastnictví města</li> </ul>
<p><b>Příležitosti</b></p> <ul style="list-style-type: none"> <li>▪ Zavedení systému pravidelné čistoty ulic a veřejných prostranství</li> <li>▪ Provedení revize pasportu dopravního značení, veřejného osvětlení a městského rozhlasu</li> <li>▪ Vytvoření pasportu místních komunikací a plánu jejich oprav</li> <li>▪ Zvýšení bezpečnosti chodců a cyklistů ve městě</li> <li>▪ Komplexní řešení dopravního systému města</li> </ul>	<p><b>Hrozby</b></p> <ul style="list-style-type: none"> <li>▪ Nárůst silniční dopravy</li> <li>▪ Nárůst osobní automobilové dopravy</li> <li>▪ Nedostatek finančních prostředků na rekonstrukce a investice do komunikací, chodníků a dopravního značení</li> <li>▪ Ztráta přímých autobusových spojů při reorganizaci regionální dopravy</li> <li>▪ Nedostatek pitné vody při výpadku elektrické energie</li> </ul>

<ul style="list-style-type: none"> <li>▪ Kompletní rekonstrukce komunikací II. a III. třídy ve správě SÚS Pardubického kraje</li> <li>▪ Doplnění sítí (vodovod, plynovod, kanalizace) pro zastavitelná a obydlená území</li> <li>▪ Zpracování krizového plánu pro mimořádné události</li> <li>▪ Rozšíření hlavní komunikace MČ Martinice na obousměrnou</li> </ul>	<ul style="list-style-type: none"> <li>▪ Riziko znečištění vodních zdrojů v Nových Hradech</li> <li>▪ Nedostatek finančních prostředků na rekonstrukce a investice do sítí technické infrastruktury</li> <li>▪ Poškození podzemních sítí nárůstem dopravy</li> <li>▪ Nebezpečí záplavové vlny zejména při přívalových deštích</li> <li>▪ Špatné hospodaření s dešťovými vodami</li> <li>▪ Rostoucí náklady na likvidaci komunálního odpadu skládkováním</li> </ul>
--	--

**e) Město pro občany (sociální oblast, zdraví a vzdělávání)**

<p><b>Silné stránky</b></p> <ul style="list-style-type: none"> <li>▪ Dostupnost škol, ZŠ a MŠ přímo v centru města</li> <li>▪ Dostatečná kapacita škol, jejich vybavenost, úroveň, tradice</li> <li>▪ Dobrá vybavenost školy výpočetní a prezentační technikou</li> <li>▪ Městská knihovna a její úroveň</li> <li>▪ Pečovatelská služba a dva domy zvláštního určení</li> <li>▪ Zajištěná základní zdravotní péče</li> <li>▪ Přiměřeně udržované centrum města s náměstím</li> <li>▪ Vybudovaná plynofikace a kanalizace v centru města</li> <li>▪ Přiměřená obchodní síť základních potřeb v centru města</li> <li>▪ Veřejný internet v centru města (IC, MěÚ)</li> <li>▪ Klidná poloha města v přirozeném centru mikroregionu s dopravním spojením přilehlých obcí</li> <li>▪ Jednotka sboru dobrovolných hasičů i v místních částech města</li> <li>▪ Systém varování a vyzoomění obyvatelstva (sirény, rozhlas) s dobrým pokrytím území</li> <li>▪ Síť cyklostezek</li> <li>▪ Vysoký podíl lesních ploch v extravilánu</li> <li>▪ Vysoký podíl obyvatelstva města udržující rodinné kulturní a křesťanské hodnoty</li> <li>▪ Služby zajišťují také neziskové organizace (Charita)</li> <li>▪ Úměrný podíl sportujících dětí a mládeže</li> <li>▪ Fungující spolky a zájmové kroužky pro děti i dospělé</li> <li>▪ Klubu seniorů a jeho činnost</li> <li>▪ Bankomat v centru města</li> <li>▪ Moderní KSC Sokolovna s vybavením i pro letní kino a ozvučení venkovních akcí</li> <li>▪ Opravené pomníky, křížky a hřbitovy v majetku města</li> <li>▪ Významná podpora školství ze strany zřizovatele</li> </ul>	<p><b>Slabé stránky</b></p> <ul style="list-style-type: none"> <li>▪ Chybějící základní občanské vybavení v MČ</li> <li>▪ Nedostatečná síť obchodů a nabídka služeb pro občany a turisty</li> <li>▪ Poměrně velká vzdálenost z města ke státním institucím (FÚ, VZP, ČSSZ, KÚ atd.)</li> <li>▪ Chybí koupaliště</li> <li>▪ Nedostatečné ubytování pro osamělé matky s dětmi</li> <li>▪ Klesající počty žáků na ZŠ a MŠ</li> <li>▪ Hřbitovy v majetku církve v technicky špatném stavu</li> </ul>
<p><b>Příležitosti</b></p> <ul style="list-style-type: none"> <li>▪ Zvýšení prestiže města a školy v očích široké veřejnosti</li> <li>▪ Zlepšení zázemí pro bydlení z dotačních titulů</li> <li>▪ Rozšíření a obnova objektů a ploch občanské vybavenosti</li> <li>▪ Výstavba a modernizace hřišť, sportovišť a venkovních areálů</li> <li>▪ Vybudování přírodního koupaliště</li> </ul>	<p><b>Hrozby</b></p> <ul style="list-style-type: none"> <li>▪ Odchod lidí, zejména mladé generace a vzdělaných osob za pracovními příležitostmi do větších měst</li> <li>▪ Nepříznivě se vyvíjející demografická křivka</li> <li>▪ Konkurence sousedních měst a obcí v čerpání účelových prostředků do rozvoje občanské vybavenosti</li> </ul>

<ul style="list-style-type: none"> <li>▪ Realizace vycházkových tras a cyklistického spojení s místními částmi a okolními obcemi</li> <li>▪ Prevence negativních sociálních a patologických jevů</li> <li>▪ Rozšíření nabídky sociálních a zdravotních služeb</li> <li>▪ Posílení angažovanosti obyvatel v oblasti sociální pomoci</li> <li>▪ Zlepšení podmínek pro komunikaci mezi občany a bezpečnostními složkami v krizových situacích</li> <li>▪ Zpracování koncepce rozvoje sociálních služeb</li> <li>▪ Získání prostředků na sociální služby formou dotací a grantů</li> <li>▪ Přirozené centrum základního vzdělávání pro okolní obce</li> <li>▪ Efektivní využití stávajících školských zařízení pro celoživotní vzdělávání</li> <li>▪ Vytvoření systému jazykového vzdělávání</li> <li>▪ Proměna školských zařízení i mimo školní výuku na živá centra mimoškolních aktivit (počítačové kurzy, jazykové kurzy, vzdělávání dospělých a seniorů, bezpečnostní programy atd.)</li> </ul>	<ul style="list-style-type: none"> <li>▪ Vyřizování mnoha úředních formalit mimo město</li> <li>▪ Ztráta pracovních příležitostí</li> <li>▪ Zvyšující se počet sociálně nepřizpůsobivých občanů</li> <li>▪ Přistěhovalectví sociálně slabých občanů</li> <li>▪ Vysoká závislost obyvatelstva na sociálních dávkách</li> <li>▪ Nedostatečná ochrana veřejného a soukromého majetku</li> <li>▪ Vandalismus a nárůst kriminality</li> <li>▪ Nedostatek finančních prostředků (i na provoz a údržbu školských zařízení)</li> </ul>
--	--

**f) Město podnikatelských příležitostí a možností (podnikání a zaměstnanost)**

<p><b>Silné stránky</b></p> <ul style="list-style-type: none"> <li>▪ Existence středních a malých firem, stabilní podnikatelské prostředí</li> <li>▪ Vysoký počet pracovních příležitostí</li> <li>▪ Přiměřený počet živnostníků</li> <li>▪ Zkušená pracovní síla</li> <li>▪ Územní plán pracuje s rozšířením průmyslové zóny</li> <li>▪ Dostupná síť mobilních operátorů, vybudovaná bezdrátová internetová komunikace v regionu</li> <li>▪ Fungující pracoviště Czech Point</li> </ul>	<p><b>Slabé stránky</b></p> <ul style="list-style-type: none"> <li>▪ Malý místní trh, nízká propagace města</li> <li>▪ Nedostatečná spolupráce mezi samosprávou, zástupci místních částí a podnikateli</li> <li>▪ Nedostatečná podpora drobného podnikání ze strany města</li> <li>▪ Nedostatečná nabídka služeb ve městě</li> <li>▪ Malá prestiž podnikání</li> <li>▪ Málo nástrojů pro podporu drobného podnikání a řemesel</li> <li>▪ Chybějící prostory pro podnikání, nezasítovaná plocha v průmyslové zóně</li> <li>▪ Nedostatečná informovanost o pozemcích a objektech určených k podnikatelské činnosti</li> <li>▪ Důležité dopravní trasy jdou mimo region vč. železniční dopravy</li> <li>▪ Ztížená dopravní obslužnost zvláště v zimních měsících</li> <li>▪ Nedostatečná nabídka pracovních míst, nevhodná věková struktura</li> <li>▪ Malá přizpůsobivost značné části obyvatelstva na trhu práce</li> <li>▪ Nízká informační gramotnost občanů (sociokulturní bariéry v přístupu k internetu, nízká schopnost pracovat s informacemi, ovládat informační a komunikační technologie)</li> <li>▪ Stále malý počet pracovních příležitostí a kvalifikovaných pracovních míst, nutící obyvatele vyjíždět za prací mimo město</li> </ul>
<p><b>Příležitosti</b></p> <ul style="list-style-type: none"> <li>▪ Rozvoj podnikatelského prostředí</li> <li>▪ Rozvoj služeb</li> <li>▪ Podpora podnikatelů (formou veřejných zakázek, vyřizování dotačních žádostí)</li> </ul>	<p><b>Hrozby</b></p> <ul style="list-style-type: none"> <li>▪ Zhoršující se životaschopnost podnikání</li> <li>▪ Konkurence lépe položených a vybavených větších center</li> <li>▪ Nedostatek vhodných investorů</li> <li>▪ Odchod místních podnikatelů do lépe připravených oblastí</li> </ul>

<ul style="list-style-type: none"> <li>▪ Město by mohlo být významným zaměstnavatelem</li> <li>▪ Zvýšení spolupráce mezi jednotlivými podnikatelskými subjekty a městem</li> <li>▪ Rozšíření a modernizace stávajících budov a zařízení určených na podporu podnikání</li> <li>▪ Podnikatelské investice ve spolupráci se zahraničními investory</li> <li>▪ Projekční připravenost rozvojových ploch, estetické a citlivé začlenění projektů do města</li> </ul>	<ul style="list-style-type: none"> <li>▪ Odchod kvalifikované pracovní síly zejména mladých za příležitostmi do jiných regionů</li> <li>▪ Vysoká závislost na vzdálených pracovních příležitostech</li> <li>▪ Zanedbaná údržba silnic i těch příjezdových do města</li> <li>▪ Nedostatek finančních prostředků, nedostatek pobídek</li> </ul>
--	---

**g) Město aktivní a zajímavé (kultura, sport, volný čas a cestovní ruch)**

<p><b>Silné stránky</b></p> <ul style="list-style-type: none"> <li>▪ Kulturní památky a bohatá historie města</li> <li>▪ Muzeum dýmek</li> <li>▪ Rozhledna Terezka</li> <li>▪ Planetární stezka</li> <li>▪ Víceúčelové hřiště s umělým povrchem u ZŠ</li> <li>▪ Workoutové hřiště</li> <li>▪ Dvě infocentra ve městě</li> <li>▪ Kulturněhistorický potenciál města – osobnosti spojené s městem</li> <li>▪ Tradice pěveckých sborů</li> <li>▪ Aktivní činnost spolků SDH, FK, Sokol, Orel</li> <li>▪ Existence a aktivity městské knihovny</li> <li>▪ Prostory pro letní společenské využití (Rychtářovy sady)</li> <li>▪ Prostory pro pořádání menších výstav (zábořský obecní domek, stará evangelická škola)</li> <li>▪ Aktivní přístup občanů místních částí při zajištění kulturního a sportovního života</li> <li>▪ Organizace kulturních akcí i celostátního formátu (Proseč Terézy Novákové)</li> <li>▪ Blízkost přírodních památek a chráněných území</li> <li>▪ Historické památky v blízkém okolí</li> <li>▪ Dobré podmínky pro pěší turistiku, cykloturistiku</li> <li>▪ Výhodná geografická poloha na pomezí dvou krajů a tří okresů Čech a Moravy</li> <li>▪ Snadná dostupnost ze tří historických královských měst do 20 km Polička, Litomyšl, Vysoké Mýto</li> <li>▪ Náměstí v Proseči jako přirozené centrum města</li> <li>▪ Provoz letního i standardního kina</li> <li>▪ Rodinné centrum Mikeš</li> <li>▪ Podpora veřejně prospěšné činnosti spolků (granty města, ...)</li> <li>▪ Městské společenské centrum Sokolovna</li> <li>▪ Nabídka alternativních volnočasových aktivit – Paintball a Airsoft</li> </ul>	<p><b>Slabé stránky</b></p> <ul style="list-style-type: none"> <li>▪ Rozměrově nevyhovující fotbalové hřiště a chybějící cvičné hřiště</li> <li>▪ Větší zájem občanů o kulturní akce mimo rámec obce (orientace – na Skuteč, Litomyšl, Polička, Pardubice, Hradec Králové apod.)</li> <li>▪ Nedostatek ubytovacích a stravovacích zařízení standardní úrovně</li> <li>▪ Nízká úroveň infrastruktury a služeb pro cestovní ruch</li> <li>▪ Chybí nabídka služeb a zajímavostí pro rodiny s dětmi</li> <li>▪ Chybí oddělené zpevněné stezky mimo silnice určené pro in-line bruslení</li> <li>▪ Koupaliště je neudržované a ve špatném stavu</li> <li>▪ Neexistence významnějšího turistického lákadla</li> <li>▪ Malá odvaha potenciálních investorů rozvinout v Proseči své podnikatelské záměry</li> <li>▪ Chybí provádění v cizích jazycích v Muzeu dýmek</li> <li>▪ Málo odpočinkových míst v centru obce i na značených stezkách</li> <li>▪ Chybí strategie v cestovním ruchu a jeho řízení, vč. marketingové strategie záměrů propagace města</li> <li>▪ Špatný stav cest určených k cykloturistice</li> <li>▪ Chybí výstavní prostor v centru města</li> <li>▪ Pumptrack hřiště v Záboří potřebuje povrch s dlouhou životností</li> <li>▪ Hřiště Za Okály má špatný povrch</li> <li>▪ Hřiště za Sokolovnou ve velmi špatném stavu</li> </ul>
---	--

<p><b>Příležitosti</b></p> <ul style="list-style-type: none"> <li>▪ Výstavba nového fotbalového stadionu</li> <li>▪ Podpora veřejně prospěšné činnosti spolků (granty města, ...)</li> <li>▪ Vysoký vzdělanostní potenciál občanů a ochota se angažovat ve prospěch rozvoje kultury</li> <li>▪ Efektivní využití dotačních titulů a grantů</li> <li>▪ Rozvoj podnikatelských záměrů např. kinokavárna</li> <li>▪ Zatraktivnění prezentace města a její nabídky pro cestovní ruch</li> <li>▪ Zvýšení turistické atraktivity města</li> <li>▪ Možnost využití tradice dýmkařství, pasířství, kamenictví atd.</li> <li>▪ Podpora informovanosti veřejnosti o produktech cestovního ruchu</li> <li>▪ Zvýšit povědomí o možnostech kulturních a sportovních zážitků v Proseči a v mikroregionu</li> <li>▪ Společná prezentace města v rámci sdružení pro podporu rozvoje cestovního ruchu</li> <li>▪ Možnost rozvoje a budování naučných a tematických stezek</li> <li>▪ Zkvalitnění sítě cyklostezek včetně jejich značení</li> <li>▪ Lepší propojení města a jeho místních částí s okolní přírodou</li> <li>▪ Rozšíření programu pro trávení volného času v Proseči a okolí</li> <li>▪ Obohacení aktivit v zimní sezoně</li> <li>▪ Modernizace hřišť v majetku města</li> </ul>	<p><b>Hrozby</b></p> <ul style="list-style-type: none"> <li>▪ Nevyužití potenciálu a kapacit kulturně sportovních zařízení a ochoty občanů</li> <li>▪ Neúspěch při žádostech o dotace</li> <li>▪ Konkurence okolních měst a obcí v nabídce</li> <li>▪ Nezájem podnikatelů o rozšiřování a zkvalitňování nabídky služeb</li> <li>▪ Neschopnost spolupráce veřejných a soukromých subjektů při realizaci aktivit k podpoře cestovního ruchu</li> <li>▪ Úbytek zájmů turistů o památky, přesun jejich zájmů jinam</li> <li>▪ Ekonomická nestabilita</li> <li>▪ Zhoršená ekonomická situace obyvatelstva a nesolventnost potenciálních turistů</li> <li>▪ Nedostatek finančních prostředků v rozpočtu města</li> </ul>
--	--

**h) Proseč v mikroregionu (SOTM, MAS Litomyšlsko, Mikroregion Litomyšlsko)**

<p><b>Silné stránky</b></p> <ul style="list-style-type: none"> <li>▪ Sídlo SOTM a MAS Litomyšlsko v Proseči</li> <li>▪ Možnost získat další finanční prostředky</li> <li>▪ Dobrá propagace mikroregionu SOTM jako celku</li> <li>▪ Zvýšení turistického ruchu</li> <li>▪ Kvalitní informační centra v rámci SOTM</li> <li>▪ Rozsáhlá síť cyklostezek</li> <li>▪ Planetární stezka</li> <li>▪ Muzeum dýmek</li> <li>▪ 3 rozhledny v okolí, jedna na katastrálním území města Proseč</li> <li>▪ Nový web SOTM</li> <li>▪ Strategie rozvoje SOTM</li> </ul>	<p><b>Slabé stránky</b></p> <ul style="list-style-type: none"> <li>▪ Chybí plán, jak udržet turistu v regionu na více dní</li> <li>▪ Chybí turistické a naučné stezky pro seniory a rodiny s dětmi</li> <li>▪ Nedostatečná síť ubytování a stravování pro turisty</li> <li>▪ Nedostatečná kvalita gastro služeb ve městě</li> <li>▪ Malá propagace památek a historie jednotlivých obcí a měst</li> <li>▪ Nezájem podnikatelů o podnikání v oblasti cestovního ruchu</li> </ul>
<p><b>Příležitosti</b></p> <ul style="list-style-type: none"> <li>▪ Motivace podnikatelů, podpora nových podnikatelských záměrů v oblasti cestovního ruchu</li> <li>▪ Vytvoření nových naučných stezek</li> <li>▪ Lépe značené památky v obcích a městech</li> <li>▪ Nové propagační materiály vztahující se ke každé obci</li> <li>▪ Plán na celý týden pro rodiny s dětmi „jak strávit dovolenou“</li> <li>▪ Spolupráce s jiným mikroregionem</li> <li>▪ Rozšíření území mikroregionu o další „atraktivní“ obce a místa</li> </ul>	<p><b>Hrozby</b></p> <ul style="list-style-type: none"> <li>▪ Neúspěch při žádostech o dotace</li> <li>▪ Nezájem vedení okolních obcí o zapojení se do budoucích plánů rozvoje mikroregionu</li> <li>▪ Nezájem vedení okolních obcí a občanů o turisty a cestovní ruch</li> <li>▪ Nedostatek finančních prostředků na rozvoj</li> </ul>

## 5. VIZE ROZVOJE MĚSTA

Tato zpracovaná strategická vize rozvoje města představuje ideální stav města v roce 2026. Účelem této vize je sdělit, jakou tvář by město mohlo mít v budoucnu a nastínit možná základní pravidla, podle kterých lze rozvoj města řídit. Představa budoucí Proseče v horizontu 8 let je město moderní, prezentované dlouhou historií a udržovanými tradicemi. Město čisté a zdravé, plně obydlené, kam se nejen domácí, ale i turisté budou rádi vracet. Město, které bude neformálním centrem pro širší okolí, lákající k odpočinku, kde bude dostatek zeleně, upravené ulice s polyfunkčním živým jádrem města s pestrou nabídkou obchodů a služeb. Město rozvíjející se v souladu s principy udržitelného rozvoje a respektující zásady předběžné opatrnosti, s rozvinutým malým a středním podnikáním a dostatkem pracovních příležitostí. Město se zavedeným systémem péče o životní prostředí, chránící přírodu a krajinu a vytvářející dobré životní prostředí pro své občany. Město komunikující, s vysokou kvalitou veřejné správy a aktivní občanskou společností, moderním školstvím, město živé a otevřené novým myšlenkám.

Celkovou **vizi rozvoje města Proseč** lze charakterizovat jako:

***„Hrdý a spokojený občan města Proseč, bez ohledu, ve které místní části žije, prožívající kvalitní život se stabilním zaměstnáním v oborech s vysokou přidanou hodnotou. Město zajišťující kvalitní služby, všestranný rozvoj a seberealizaci občanů s důrazem na šetrný přístup k prostředí.“***

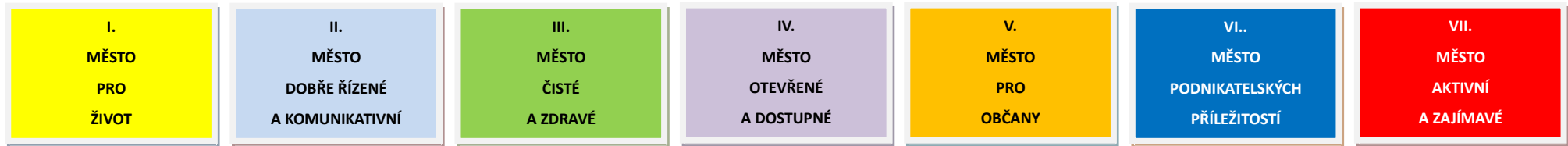
**Hlavním cílem** strategie rozvoje města je v několika etapách postupně vytvořit podmínky pro aktivní, zdravý a spokojený život obyvatel. Dále zpracovaná „Návrhová část programu rozvoje města“ na období do roku 2026 je nástrojem pro koncepční a proporcionální rozvoj města, který by měl umožnit využít maximálně a efektivně vnitřní i vnější zdroje k realizaci vize rozvoje města.

Jednotlivé strategické cíle – „osy rozvoje (I až VII)“ města Proseče tak jak jsou definované, vycházejí ze strategických a rozvojových dokumentů, které byly a jsou zpracovány pro širší území, především pak pro území Pardubického kraje a dále samostatně pro město Proseč, DSO Sdružení obcí Touloucovy Maštale, DSO Mikroregion Litomyšlsko a MAS Litomyšlsko. Dále vycházejí z analytické části – profilu města, z analýzy slabých a silných stránek města (SWOT) a jsou jejich průsečíkem.

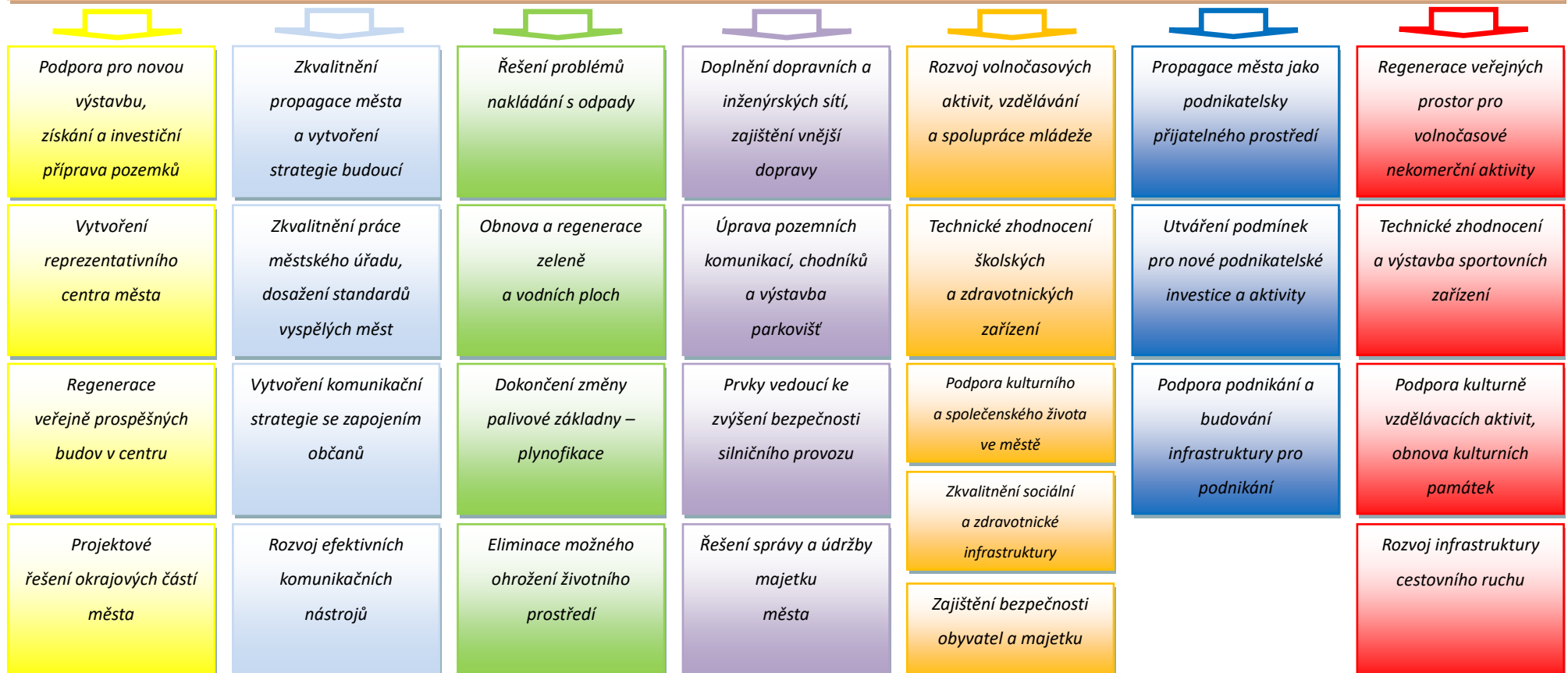
Strategické cíle – „osy rozvoje“ jsou rozpracovány v 5. kapitole v „Návrhové části programu rozvoje“ města Proseče. Strategické cíle a rozvojová opatření dle schématu na následující straně jsou rozpracovány do návrhů konkrétních aktivit a projektů. Projekty jsou označeny číselným kódem. Kód projektu je v souladu s kódem aktivity, realizační projekt není navržen pro každou aktivitu. Pokud je projekt již uveden v rámci předchozích „os rozvoje“, je mu ponechán původní kód.

Vytvoření strategického plánu rozvoje je první etapou procesu strategického řízení rozvoje města. Vedle vlastní realizace stanovených dílčích cílů – projektů je důležitým prvkem strategického řízení rozvoje města také naplňování přijaté strategie – monitoring naplňování cílů.

**PROGRAM ROZVOJE MĚSTA PROSEČ – CÍLE / PRIORITNÍ OSY ROZVOJE (I AŽ VII)**



**ROZVOJOVÁ OPATŘENÍ**



## 6. NÁVRHOVÁ ČÁST PROGRAMU ROZVOJE MĚSTA

### I. MĚSTO PRO ŽIVOT

Strategický cíl – I. OSA „*Město pro život*“ je směřován k územnímu rozvoji města a vyváženosti jednotlivých funkcí, revitalizaci a rekonstrukci centra i regeneraci předměstí. Možného využití objektů v majetku města ve prospěch společenských aktivit.

#### Rozvojová opatření a aktivity k naplnění rozvojových cílů

##### I. 1 Podpora pro novou výstavbu, získání a investiční příprava pozemků

Podpora pro novou výstavbu s využitím státní podpory, vlastních zdrojů a řešení problematiky bydlení ve městě je součástí strategického plánu pro stabilizaci obyvatel a ke zvýšení životní úrovně obyvatel města.

Cílem je vytvoření průběžné nabídky pozemků pro výstavbu rodinných domů, bytových domů a současně bude prováděna údržba stávajících objektů.

#### Aktivity:

*I. 1.1 Optimalizace územního plánu města včetně přípravy navazujících územních studií*

*I. 1.2 Zpracování koncepcí pro veřejná prostranství, pěší a nemotorovou dopravu*

*I. 1.3 Příprava lokalit pro výstavbu rodinných domů, bytových domů a občanské vybavenosti*

*I. 1.4 Zpracování optimálního modelu prodeje zasíťovaných pozemků pro výstavbu RD*

#### Projekty:

<b>I. 1.1.1</b>	<b>Územní plán Proseč – změna č. 1</b>				
Stav:	Předpokládané vydání Q1/19, změna ÚP řeší rozšíření průmyslové zóny na pozemky v majetku města, drobné korekce textové části, změnu regulativů pro výstavbu RD a BD a nahrazení regulačního plánu územní studií				
Termín:	2016–2019	Finanční náročnost:	150 tis. Kč	Možné zdroje financování:	Město Proseč

<b>I. 1.1.2</b>	<b>Územní plán Proseč – změna č. 2</b>				
Stav:	Zahájení Q4/2018 na základě požadavku investora, schváleno pořízení ZM, změna řeší nový přístup na Ri2 (ÚP Z18)				
Termín:	2018–2020	Finanční náročnost:	-	Možné zdroje financování:	Soukromý investor

<b>I. 1.1.3</b>	<b>Územní plán Proseč – změna č. 3</b>				
Stav:	Zahájení Q2-Q3/2019, změna bude řešit rozšíření ploch pro bydlení a požadavky soukromých investorů				
Termín:	2019–2020	Finanční náročnost:	100 tis. Kč	Možné zdroje financování:	Město Proseč Soukromý investor



<b>I. 1.1.4</b>	<b>Územní studie lokalita Ri1 (ÚP Z7)</b>				
Stav:	Možné zpracování zastavovací studie v lokalitě Z7, pozemky nejsou ve vlastnictví města, nutné pro plnění podmínek ÚP				
Termín:	<b>2019–2026</b>	Finanční náročnost:	-	Možné zdroje financování:	Soukromý investor

<b>I. 1.1.5</b>	<b>Územní studie lokalita Ri2 (ÚP Z18)</b>				
Stav:	Možné zpracování zastavovací studie v lokalitě Z18, pozemky nejsou ve vlastnictví města, nutné pro plnění podmínek ÚP				
Termín:	<b>2019–2026</b>	Finanční náročnost:	-	Možné zdroje financování:	Soukromý investor

<b>I. 1.1.6</b>	<b>Územní studie lokalita „Čechalova“ (ÚP Z8)</b>				
Stav:	Zastavovací studie v lokalitě Z8 jako společný projekt města, ŘKF a soukromých investorů, až 9 stavebních parcel				
Termín:	<b>2018–2019</b>	Finanční náročnost:	<b>50 tis. Kč</b>	Možné zdroje financování:	Město Proseč, Soukromý investor ŘKF / Královéhradecké biskupství

<b>I. 1.1.7</b>	<b>Územní studie lokalita „Vyhlička“ (ÚP Z10)</b>				
Stav:	Studie je ve zpracování, lokalita je pozemkově celá v majetku města, předpokládané vydání Q2/19, nutné řešit etapizaci, regulativy a obchodní podmínky pro prodej pozemků zájemcům o výstavbu, až 50 stavebních parcel				
Termín:	<b>2018–2020</b>	Finanční náročnost:	<b>150 tis. Kč</b>	Možné zdroje financování:	Město Proseč

<b>I. 1.1.8</b>	<b>Územní studie lokalita „Na Ohradě“ (ÚP Z11)</b>				
Stav:	Možné řešení zastavovací studie v lokalitě Z11 ve spolupráci se soukromým investorem, pozemky nejsou ve vlastnictví města				
Termín:	<b>2019–2020</b>	Finanční náročnost:	-	Možné zdroje financování:	Soukromý investor

<b>I. 1.1.9</b>	<b>Územní studie lokalita za základní školou a ve směru na Českou Rybnou (ÚP Z2, Z3)</b>				
Stav:	Nutné vykoupit pozemky nebo vyjednat s majiteli pozemků vhodnou formu spolupráce, kapacita až 50 stavebních parcel				
Termín:	<b>2022–2026</b>	Finanční náročnost:	<b>250 tis. Kč</b>	Možné zdroje financování:	Soukromý investor Město Proseč

<b>I. 1.2.1</b>	<b>Strategie pro veřejná prostranství, nemotorovou dopravu a prostupnost města</b>				
Stav:	Zmapováno území a veřejné plochy, postupné budování chodníků a odpočinkových ploch				
Termín:	<b>2019–2022</b>	Finanční náročnost:	<b>100 tis. Kč</b>	Možné zdroje financování:	Město Proseč

<b>I. 1.3.1</b>	<b>Výkup pozemků pro budoucí výstavbu a rozvoj města</b>				
Stav:	Pokračování jednání s vlastníky pozemků o odprodeji, případně o směnách pozemků				
Termín:	<b>2019–2026</b>	Finanční náročnost:	<b>4 mil. Kč</b>	Možné zdroje financování:	Město Proseč

<b>I. 1.3.2</b>	<b>TI a komunikace v lokalitě „Čechalova“ (ÚP Z8)</b>				
Stav:	Pozemky nejsou ve vlastnictví města, pracovní návrh studie, možný společný projekt s ŘKF, nutné zahájit zpracování PD				
Termín:	2019–2021	Finanční náročnost:	3 mil. Kč	Možné zdroje financování:	Město Proseč / Soukromý investor ŘKF / Královéhradecké biskupství MMR / Innogy / VaK / ČEZ

<b>I. 1.3.3</b>	<b>TI a komunikace v lokalitě „Vyhlička“ (ÚP Z10)</b>				
Stav:	Pozemky v majetku města, rozpracovaná studie, nutné pokračovat dalšími stupni PD				
Termín:	2019–2022	Finanční náročnost:	15 mil. Kč	Možné zdroje financování:	Město Proseč MMR / Innogy / VaK / ČEZ

<b>I. 1.3.4</b>	<b>Přeložka ČEZ VN v lokalitě „Vyhlička“ (ÚP Z10)</b>				
Stav:	Zpracováno variantní řešení ve spolupráci s ČEZ, ocenění přeložky, vybraná varianta je součástí studie				
Termín:	2019–2021	Finanční náročnost:	1,5 mil. Kč	Možné zdroje financování:	Město Proseč

<b>I. 1.3.5</b>	<b>TI a komunikace v lokalitě za základní školou a ve směru na Českou Rybnou (ÚP Z2, Z3)</b>				
Stav:	Probíhá jednání o odkupu pozemků, území bude možné nově řešit územní studií s postupnou realizací				
Termín:	2022–2026	Finanční náročnost:	20 mil. Kč	Možné zdroje financování:	Město Proseč MMR / Innogy / VaK / ČEZ

<b>I. 1.3.6</b>	<b>Přeložka ČEZ VN v lokalitě za základní školou a ve směru na Českou Rybnou (ÚP Z2, Z3)</b>				
Stav:	Zpracováno variantní řešení ve spolupráci s ČEZ, ocenění přeložky				
Termín:	2022–2026	Finanční náročnost:	8 mil. Kč	Možné zdroje financování:	Město Proseč

<b>I. 1.3.7</b>	<b>TI a komunikace v lokalitě „Větrná“</b>				
Stav:	Možnost vytvořit 2 nové stavební parcely v ulici Větrná, nutná změna č. 3 ÚP				
Termín:	2019–2020	Finanční náročnost:	500 tis. Kč	Možné zdroje financování:	Město Proseč MMR / Innogy / VaK / ČEZ

## I. 2 Vytvoření reprezentativního centra města Proseče

Stavební úpravy a zásahy do veřejných prostranství jsou vždy občany přísně sledovány a vyhodnocovány, proto je tato problematika považována za součást občanské společnosti. S veřejností je nutno připravované záměry detailně projednávat a veřejnost do přípravy zapojit.

Cílem je úprava veřejných prostor v souladu se zájmy občanů a využití prací na výstavbě a údržbě veřejných prostor při zaměstnávání dlouhodobě nezaměstnaných obyvatel.

### Aktivita:

#### I. 2.1 Zlepšení stavu centra a vytvoření reprezentativního náměstí jeho celkovou úpravou

### **I. 2.2 Náměstí jako přirozené centrum města pro všechny občany a návštěvníky**

### **I. 2.3 Vyřešit neobydlené a chátrající domy v centru města a hledat řešení pro okrajové části města**

#### **Projekty:**

<b>I. 2.1.1</b>	<b>Revitalizace centra města Proseč – dopravní řešení, autobusové zastávky a parkovací místa</b>				
Stav:	Pracovní studie hotova, projednání s DI Policie ČR 07/2018, po veřejném projednání zahájení zpracování dalších stupňů projektové dokumentace DÚR, DSP, DPS, řešit etapizaci, nutné hledat na jednotlivé etapy finanční prostředky, během řešení jasně vymezit množství a umístění parkovacích míst, projekt zahrnuje i lokalitu u fotbalového hřiště				
Termín:	<b>2019–2026</b>	Finanční náročnost:	<b>20 mil. Kč</b>	Možné zdroje financování:	Město Proseč Pardubický kraj / SÚS Pardubického kraje MMR / SFDI / IROP

<b>I. 2.1.2</b>	<b>Revitalizace centra města Proseč – bezbariérové řešení a bezpečnostní prvky pro chodce</b>				
Stav:	V návaznosti na finální studii dopravního řešení nutné řešit následně bezbariérové chodníky, přechody pro chodce a bezpečná místa pro přecházení, po veřejném projednání zahájení zpracování dalších stupňů projektové dokumentace DÚR, DSP, DPS, řešit etapizaci, nutné hledat na jednotlivé etapy finanční prostředky				
Termín:	<b>2019–2026</b>	Finanční náročnost:	<b>10 mil. Kč</b>	Možné zdroje financování:	Město Proseč Pardubický kraj / SÚS Pardubického kraje MMR / SFDI / IROP

<b>I. 2.1.3</b>	<b>Revitalizace centra města Proseč – zeleň a veřejné plochy</b>				
Stav:	V návaznosti na finální studii dopravního řešení, odstranění bariér a přidání bezpečnostních prvků je nutné řešit také revitalizaci zeleně a všech veřejných ploch s maximálním důrazem na volný pohyb osob a centrum jako zdroj většiny služeb				
Termín:	<b>2019–2026</b>	Finanční náročnost:	<b>5 mil. Kč</b>	Možné zdroje financování:	Město Proseč Pardubický kraj MMR / SFŽP / IROP

<b>I. 2.1.4</b>	<b>Park u MSC Sokolovna</b>				
Stav:	Projekt řeší vytvoření zcela nového parku na místě bývalého antukového hřiště, součástí parku bude odpočinková zóna, veřejné osvětlení, zeleň, plocha má sloužit pro návštěvníky MSC Sokolovna nebo zdravotního střediska, součástí projektu parku je i výstavba chodníků k čp. 240 a úprava příjezdové cesty				
Termín:	<b>2019–2020</b>	Finanční náročnost:	<b>700 tis. Kč</b>	Možné zdroje financování:	Město Proseč Pardubický kraj

### **I. 3 Regenerace veřejně prospěšných budov města**

Podpora pro regeneraci veřejně prospěšných budov ve městě bude směřována do rekonstrukcí a oprav těchto budov. Cílem je zvýšení jejich hodnoty, modernizace, odstraňování bariér, úspora energií, vytvoření nových prostor pro spolkovou a zájmovou činnost nebo nových prostor k setkávání občanů. Veřejně prospěšnou budovu je možné definovat jako objekt sloužící široké veřejnosti, jehož provoz je z větší části hrazen z obecního rozpočtu.

#### **Aktivity:**

### **I. 3.1 Energetická úspora objektů v majetku města**

### **I. 3.2 Technické zhodnocení a modernizace objektů v majetku města**

### **I. 3.3 Regenerace obecních objektů a veřejně prospěšných budov v majetku města**

### **I. 3.4 Odstraňování bariér veřejných budov v majetku města**

#### **Projekty:**

<b>I. 3.1.1</b>	<b>Zateplení objektu čp. 17 na náměstí Prosečí (MĚÚ + restaurace)</b>				
Stav:	Objekt je v majetku města, je připravena PD na zateplení objektu				
Termín:	<b>2019–2020</b>	Finanční náročnost:	<b>1 mil. Kč</b>	Možné zdroje financování:	Město Proseč SFŽP

<b>I. 3.1.2</b>	<b>Zateplení objektu čp. 63 na náměstí v Prosečí (Stará radnice)</b>				
Stav:	Objekt je v majetku města, nutné řešit projektově, výměna všech výplní, zateplení boční a zadní stěny od muzea				
Termín:	<b>2020–2022</b>	Finanční náročnost:	<b>700 tis. Kč</b>	Možné zdroje financování:	Město Proseč SFŽP

<b>I. 3.1.3</b>	<b>Zateplení objektu čp. 33 v Záboří (Obecní dům)</b>				
Stav:	Objekt je v majetku města, nutné řešit projektově, výměna všech výplní, zateplení				
Termín:	<b>2020–2022</b>	Finanční náročnost:	<b>700 tis. Kč</b>	Možné zdroje financování:	Město Proseč SFŽP

<b>I. 3.1.4</b>	<b>Zateplení objektu čp. 66 na Pasekách (Obecní dům)</b>				
Stav:	Objekt je v majetku města, nutné řešit v návaznosti na přestavbu objektu na spolkový prostor pro občany				
Termín:	<b>2020–2022</b>	Finanční náročnost:	<b>500 tis. Kč</b>	Možné zdroje financování:	Město Proseč SFŽP

<b>I. 3.1.5</b>	<b>Zateplení objektu čp. 133 v České Rybné (Bytový dům)</b>				
Stav:	Objekt je v majetku města, nutné provést EA, PD a výměna kompletní střechy				
Termín:	<b>2022–2026</b>	Finanční náročnost:	<b>3,5 mil. Kč</b>	Možné zdroje financování:	Město Proseč SFŽP

<b>I. 3.2.1</b>	<b>Revitalizace radnice města čp. 18 Proseč – III. etapa</b>				
Stav:	Objekt je v majetku města, stavební úpravy chodeb, rozvody elektro				
Termín:	<b>2019–2021</b>	Finanční náročnost:	<b>1 mil. Kč</b>	Možné zdroje financování:	Město Proseč

<b>I. 3.2.2</b>	<b>Nová střešní krytina včetně opravy krovů na čp. 170 MSC Sokolovna Proseč</b>				
Stav:	Objekt je v majetku města, prověřen stav a zajištěn návrh možné opravy včetně cenové nabídky				
Termín:	<b>2020–2023</b>	Finanční náročnost:	<b>1,5 mil. Kč</b>	Možné zdroje financování:	Město Proseč

<b>I. 3.2.3</b>	<b>Rekonstrukce 2.NP čp. 170 MSC Sokolovna Proseč</b>				
Stav:	Objekt je v majetku města, nutné řešit v návaznosti na vhodné využití				
Termín:	<b>2020–2023</b>	Finanční náročnost:	<b>1,5 mil. Kč</b>	Možné zdroje financování:	Město Proseč Pardubický kraj

<b>I. 3.2.4</b>	<b>Nová střešní krytina na čp. 63 na náměstí v Proseči (Stará radnice)</b>				
Stav:	Objekt je v majetku města				
Termín:	<b>2021–2024</b>	Finanční náročnost:	<b>1 mil. Kč</b>	Možné zdroje financování:	Město Proseč

<b>I. 3.2.5</b>	<b>Přestavba půdních prostor čp. 63 na náměstí v Proseči (Stará radnice)</b>				
Stav:	Objekt je v majetku města, nutné řešit projektově dle vhodného využití				
Termín:	<b>2022–2026</b>	Finanční náročnost:	<b>2 mil. Kč</b>	Možné zdroje financování:	Město Proseč MMR

<b>I. 3.2.6</b>	<b>Nová střešní krytina na čp. 240 v Proseči (Zdravotní středisko)</b>				
Stav:	Objekt je v majetku města, střecha ve špatném stavu				
Termín:	<b>2020–2024</b>	Finanční náročnost:	<b>1 mil. Kč</b>	Možné zdroje financování:	Město Proseč

<b>I. 3.3.1</b>	<b>Stavební úpravy a zateplení obvodového pláště stavby Obecní dům č.p. 137 v Proseči</b>				
Stav:	Celková rekonstrukce objektu, využití pro spolky a neziskové organizace, hotova PD, vydané stavební povolení				
Termín:	<b>2019–2021</b>	Finanční náročnost:	<b>7 mil. Kč</b>	Možné zdroje financování:	Město Proseč MMR / MŽP / Pardubický kraj

<b>I. 3.3.2</b>	<b>Revitalizace objektu čp. 33 v Záboří (Obecní dům a hasičská zbrojnice)</b>				
Stav:	Objekt je v majetku města, nutné řešit projektově, nové rozvody EE, půdní vestavba pro bydlení možné využití, nová střešní krytina				
Termín:	<b>2020–2024</b>	Finanční náročnost:	<b>1,5 mil. Kč</b>	Možné zdroje financování:	Město Proseč Pardubický kraj

<b>I. 3.3.3</b>	<b>Revitalizace objektu čp. 66 na Pasekách (Obecní dům a prodejna)</b>				
Stav:	Objekt je v majetku města, nutné řešit projektově, nové rozvody EE, napojení na vodovod, kanalizaci, sociální zázemí, střecha				
Termín:	<b>2020–2026</b>	Finanční náročnost:	<b>1 mil. Kč</b>	Možné zdroje financování:	Město Proseč Pardubický kraj

<b>I. 3.3.4</b>	<b>Revitalizace objektu čp. 65 v Měretíně (Obecní dům)</b>				
Stav:	Objekt je v majetku města, stavební úpravy a opravy objektu, výměna střešní krytiny				
Termín:	<b>2020–2026</b>	Finanční náročnost:	<b>2 mil. Kč</b>	Možné zdroje financování:	Město Proseč

<b>I. 3.3.5</b>	<b>Nová střešní krytina hasičské zbrojnice v Miřetíně</b>				
Stav:	Objekt je v majetku města				
Termín:	2020–2022	Finanční náročnost:	200 tis. Kč	Možné zdroje financování:	Město Proseč Pardubický kraj / MV

<b>I. 3.3.6</b>	<b>Revitalizace objektu čp. 16 v Miřetíně (bývalá prodejna)</b>				
Stav:	Nutno řešit rekonstrukci objektu, případně jeho další využití				
Termín:	2020–2026	Finanční náročnost:	1 mil. Kč	Možné zdroje financování:	Město Proseč

<b>I. 3.3.7</b>	<b>Revitalizace objektu čp. 66 na Pasekách (Obecní dům)</b>				
Stav:	Objekt je v majetku města, nutné řešit přestavbu objektu na spolkový prostor pro občany, včetně sociálního zázemí				
Termín:	2020–2022	Finanční náročnost:	2 mil. Kč	Možné zdroje financování:	Město Proseč / Pardubický kraj MMR

<b>I. 3.3.8</b>	<b>Nová střešní krytina hasičské zbrojnice v České Rybné</b>				
Stav:	Objekt je v majetku města				
Termín:	2021–2022	Finanční náročnost:	500 tis. Kč	Možné zdroje financování:	Město Proseč Pardubický kraj

<b>I. 3.3.9</b>	<b>Revitalizace objektu čp. 96 v České Rybné (Obecní dům)</b>				
Stav:	Objekt je v majetku města, stavební úpravy a opravy objektu, výměna střešní krytiny				
Termín:	2022–2026	Finanční náročnost:	1 mil. Kč	Možné zdroje financování:	Město Proseč Pardubický kraj

<b>I. 3.4.1</b>	<b>Bezbariérové WC v objektu čp. 18 Proseč v 1.NP</b>				
Stav:	Objekt je v majetku města, připravená projektová dokumentace				
Termín:	2019–2020	Finanční náročnost:	250 tis. Kč	Možné zdroje financování:	Město Proseč MMR

#### I. 4 Projektové řešení okrajových částí města

Podpora řešení okrajových částí ve městě bude směřována do vypracování projektů regenerace těchto částí města. Cílem je zvýšení úrovně stavu komunikací, vzhledu okrajových částí města a celkové zpříjemnění života obyvatel v okrajových částech.

##### Aktivity:

**I. 4.1 Oprava a zpevnění místních komunikací v MČ**

**I. 4.2 Úprava veřejných prostranství v okrajových částech a MČ**

**I. 4.3 Vylepšení a doplnění mobiliáře**

**Projekty:**

<b>I. 4.1.1</b>	<b>Oprava místních komunikací MČ Miřetín – II. etapa</b>				
Stav:	Navazující projekt na již zrealizovanou I. etapu v roce 2016				
Termín:	<b>2020–2022</b>	Finanční náročnost:	<b>800 tis. Kč</b>	Možné zdroje financování:	Město Proseč / Pardubický kraj MMR

<b>I. 4.1.2</b>	<b>Oprava místních komunikací MČ Česká Rybná – II. etapa</b>				
Stav:	Navazující projekt, na již zrealizovanou I. etapu v roce 2016				
Termín:	<b>2020–2022</b>	Finanční náročnost:	<b>800 tis. Kč</b>	Možné zdroje financování:	Město Proseč / Pardubický kraj MMR

<b>I. 4.1.3</b>	<b>Oprava místních komunikací MČ Paseky – II. etapa</b>				
Stav:	Navazující projekt, na již zrealizovanou I. etapu v roce 2013–2015				
Termín:	<b>2020–2022</b>	Finanční náročnost:	<b>600 tis. Kč</b>	Možné zdroje financování:	Město Proseč / Pardubický kraj MMR

<b>I. 4.1.4</b>	<b>Oprava a rozšíření místních komunikací MČ Martinice</b>				
Stav:	Opravy místních komunikací, propojka Paseky – Martinice, lokální komunikace, rozšíření hlavní komunikace k točně na 5 m				
Termín:	<b>2020–2026</b>	Finanční náročnost:	<b>2 mil. Kč</b>	Možné zdroje financování:	Město Proseč Pardubický kraj / MMR

<b>I. 4.2.1</b>	<b>Regenerace veřejného prostranství u prodejny COOP v Záboří</b>				
Stav:	Nutné řešit návrh a projekt, nutné zpracovat do projektu místo pro kontejnery na tříděný odpad				
Termín:	<b>2020–2022</b>	Finanční náročnost:	<b>1 mil. Kč</b>	Možné zdroje financování:	Město Proseč

<b>I. 4.3.1</b>	<b>Nový mobiliář (lavičky, odpadkové koše, stojany na kola) na veřejná místa – II. etapa</b>				
Stav:	Doplnění mobiliáře v rámci celého města.				
Termín:	<b>2019–2022</b>	Finanční náročnost:	<b>200 tis. Kč</b>	Možné zdroje financování:	Město Proseč Pardubický kraj

## II. MĚSTO DOBŘE ŘÍZENÉ A KOMUNIKATIVNÍ

Strategický cíl – II. OSA „*Město dobře řízené a komunikativní*“ je směřován k zefektivnění činnosti veřejné správy, vytvoření uživatelsky příjemného prostředí pro všechny návštěvníky úřadu a zvýšení informovanosti o městě. Osa směřuje k celkovému udržení úrovně fungování města, dosažení standardů srovnatelných vyspělých měst EU a vylepšení obrazu města při prezentaci navenek. Je směřován k posílení vztahu obyvatel ke svému městu a zlepšení komunikace mezi vedením města a občany, nastolení atmosféry spolupráce, ohleduplnosti a důvěry.

### Rozvojová opatření a aktivity k naplnění rozvojových cílů

#### II. 1 Zkvalitnění informací o městě, zlepšení propagace

Zkvalitnění informací o městě a zlepšení propagace bude směřováno k širší spolupráci s Pardubickým krajem a okolními obcemi.

Cílem je zvýšení zájmu občanů o věci veřejné, podpora jejich přirozené aktivity a získání pozice skutečného lídra regionu v 21. století.

#### Aktivity:

##### II. 1.1 Zlepšování úrovně propagace a informovanosti o městě v regionu i mimo něj

##### II. 1.2 Tvorba propagačních materiálů a publikací města

##### II. 1.3 Meziobecní spolupráce

#### Projekty:

<b>II. 1.1.1</b>	<b>Vytvoření marketingové koncepce města</b>				
Stav:	Zpracována základní obchodní koncepce, je nutné projekt dokončit a začít ho využívat pro potřeby města, nutné dopracovat				
Termín:	<b>2019–2020</b>	Finanční náročnost:	-	Možné zdroje financování:	Město Proseč

<b>II. 1.1.2</b>	<b>Aktualizace manuálu vizuálního stylu města a organizačních složek města</b>				
Stav:	Nutná aktualizace manuálu vizuálního stylu a vytvoření vizuálního stylu pro městskou knihovnu, zkusit jednat s organizacemi a spolky ve městě o vytvoření databáze log a manuálů, nabídnout pomoc ze strany města, tento model pomůže zlepšení propagace akcí ve městě				
Termín:	<b>2019</b>	Finanční náročnost:	-	Možné zdroje financování:	Město Proseč

<b>II. 1.1.1</b>	<b>Vytvoření marketingové koncepce města</b>				
Stav:	Zpracován manuál vizuálního stylu, zpracována základní obchodní koncepce, je nutné projekt dokončit a začít ho využívat pro potřeby města, nutné dopracovat				
Termín:	<b>2019–2020</b>	Finanční náročnost:	-	Možné zdroje financování:	Město Proseč



<b>II. 1.2.1</b>	<b>Publikace o historii a zajímavostech města Proseč včetně místních částí</b>				
Stav:	Připraveny téměř všechny textové materiály, je nutné zajistit fotografickou a obrazovou část, vhodný termín pro vydání publikace je rok 2019 tzn. k 670. výročí první písemné zmínky o městě, náklady se vrátí po prodeji publikace				
Termín:	<b>2019</b>	Finanční náročnost:	<b>200 tis. Kč</b>	Možné zdroje financování:	Město Proseč Pardubický kraj

<b>II. 1.2.2</b>	<b>Publikace s tematikou dýmkařství na Prosečsku</b>				
Stav:	Publikace rozsahu dle dostupných informací a materiálů, vhodná podpora muzea, města a regionu, publikace naváže na propagační materiál, jehož autorem je MgA. Marek Rejent a MgA. Josef Sodomka, část textů je hotova				
Termín:	<b>2019–2020</b>	Finanční náročnost:	<b>100 tis. Kč</b>	Možné zdroje financování:	Město Proseč Pardubický kraj Ministerstvo kultury

<b>II. 1.3.1</b>	<b>Spolupráce s dalšími obcemi na realizaci společných projektů v rámci rozvoje regionu</b>				
Stav:	Možná spolupráce v rámci kultury, bezpečnosti, turistického ruchu, odpadového hospodářství nebo volnočasových aktivit.				
Termín:	<b>2019–2026</b>	Finanční náročnost:	<b>? Kč</b>	Možné zdroje financování:	Město Proseč Pardubický kraj

## **II. 2 Další zkvalitnění práce Městského úřadu v Proseči, dosažení standardů vyspělých evropských měst**

Zkvalitnění a zlepšení práce Města Proseč a Městského úřadu Proseč bude směřováno k vytvoření uživatelsky příjemného prostředí pro všechny občany, návštěvníky úřadu a zajištění kvalitní správy města vč. profesionální správy rozpočtu města.

Cílem je zvýšení dobrého obrazu města, úřadu a dobré a profesionální práce všech zaměstnanců města a úřadu.

### **Aktivity:**

**II. 2.1 Průběžné vzdělávání zaměstnanců města včetně principů Místní agendy 21 (MA21)**

**II. 2.2 Monitoring výše daní a poplatků ve správě města**

**II. 2.3 Monitoring realizace strategie a její aktualizace**

**II. 2.4 Zvyšování výkonnosti veřejné správy, kvality a dostupnosti veřejných služeb**

**II. 2.5 Přizpůsobení jednání města zpřísňující se legislativě ČR a EU (GDPR apod.)**

**II. 2.6 Klikací rozpočet na webu města**

**II. 2.7 Zapojení města do Národní sítě Zdravých měst**

**II. 2.8 Aplikace nástrojů Smart City (chytrá města)**

## Projekty:

<b>II. 2.6.1</b>	<b>Klikací rozpočet na webu města</b>				
Stav:	Klikací rozpočet města jako nástroj transparentního hospodaření a pravidelné kontroly ze strany občanů				
Termín:	2019–2026	Finanční náročnost:	15 tis. Kč / rok	Možné zdroje financování:	Město Proseč

<b>II. 2.7.1</b>	<b>Zapojení města do Národní sítě Zdravých měst</b>				
Stav:	Zdravá města, obce a regiony používají ke svému postupu nástroje pro udržitelný rozvoj a kvalitu života - např. metodu MA21, postupy pro zapojení veřejnosti a participaci, program Smart Cities, metody kvality pro úřad, akce pro zapojení mladé generace, program Město přátelské seniorům, a další. Výběr nástroje je na straně municipality, zejména na základě tzv. Auditů udržitelného rozvoje. NSZM ČR je k dispozici se svým know-how a experty, aby svým členům pomáhala k úspěšnému postupu.				
Termín:	2019–2026	Finanční náročnost:	200 tis. Kč / rok	Možné zdroje financování:	Město Proseč

<b>II. 2.8.1</b>	<b>Mobilní aplikace pro občany a návštěvníky města</b>				
Stav:	Zapojení do projektů Mobilní rozhlas a Zlepšíme Česko				
Termín:	2019–2026	Finanční náročnost:	50 tis. Kč / rok	Možné zdroje financování:	Město Proseč Pardubický kraj

<b>II. 2.8.2</b>	<b>Elektronická komunikace občan x město</b>				
Stav:	Podávání a vyřizování žádostí úřadu, kontrola stavu vyřizování žádostí, řešení problémů, integrace do webových stránek města				
Termín:	2019–2026	Finanční náročnost:	100 tis. Kč	Možné zdroje financování:	Město Proseč Pardubický kraj

## II. 3 Vytvoření komunikační strategie se zapojením občanů

Možnost rozhodovat o svém okolí je jednou ze základních potřeb člověka. Každý vnímáme své okolí v jiné šíři a ti z nás, kteří svým okolím nazývají celou obec, mají snahu ovlivňovat její rozvoj. I když takových občanů není mnoho, je vhodné umožnit jim angažovat se v rozhodovacích procesech v obci. Občan, který má možnost o svém okolí rozhodovat, má vůli také své okolí zvelebovat. Zkvalitnění a zlepšení vzájemné komunikace bude směřováno k jednoduchým a dostupným prvkům vzájemné komunikace. Komunikace se nebude redukovat pouze na poskytování informací, ale vedení města chce vytvořit zpětnou vazbu a vyhodnocovat názory občanů a reagovat na podněty a připomínky.

Cílem je zvýšení angažovanosti obyvatel jak v procesu plánování, tak rozhodování při rozvoji města i jeho správě.

### Aktivity:

**II. 3.1 Tiskové zprávy, oznámení, konference a spolupráce s médii**

**II. 3.2 Posilování spolupráce s místními částmi, spolky a osadními výbory**

**II. 3.3 Pčitová interaktivní mapa města pro občany**

### **II. 3.4 Posilování spolupráce se školním parlamentem**

### **II. 3.5 Posilování spolupráce s podnikateli, živnostníky a zástupci místních firem**

### **II. 3.5 Pořádání výjezdových jednání rady a zastupitelstva v místních částech**

### **II. 3.6 Participativní rozpočet města pro projekty občanů**

#### **Projekty:**

<b>II. 3.2.1</b>	<b>Pravidelné schůzky se zástupci osadních výborů a spolků v místních částech</b>				
Stav:	Již probíhá, nutné pro získání zpětné vazby, dohody vzájemné spolupráce a investic ze strany města do daných lokalit				
Termín:	<b>2019–2026</b>	Finanční náročnost:	-	Možné zdroje financování:	Město Proseč

<b>II. 3.3.1</b>	<b>Pocitová interaktivní mapa pro občany</b>				
Stav:	Již probíhá jednání o přípravě mapy, bude umístěna na internetových stránkách města, anonymní hlasování občanů jako zpětná vazba pro vedení města, co občané chtějí řešit a kde se naopak cítí dobře, možné řešit i pomocí mobilní aplikace				
Termín:	<b>2019–2026</b>	Finanční náročnost:	<b>20 tis. Kč</b>	Možné zdroje financování:	Město Proseč

<b>II. 3.6.1</b>	<b>Participativní rozpočet pro občany</b>				
Stav:	Zapojení občanů do rozhodování o realizovaných projektech v daném roce, princip – vyčlenit částku v rozpočtu města a o projektech, které za tyto prostředky budou realizovány, rozhodnou sami občané formou návrhů a hlasování				
Termín:	<b>2019–2026</b>	Finanční náročnost:	<b>200–500 tis. Kč / rok</b>	Možné zdroje financování:	Město Proseč

## **II. 4 Rozvoj efektivních komunikačních nástrojů**

Vytvořit jasná pravidla, jak budou schválené nástroje při správě i řízení rozvoje obce využívány, aby jejich aplikace byla srozumitelná, jasná a nevytvářel se prostor pro chytračení. Občan bude předem upozorňován na případná rizika a možnosti, jak jim předcházet. Zkvalitnění informací o městě a zlepšení propagace bude směřováno do pravidelných projednávání profesionály připravených materiálů nejen se zastupiteli, ale i ve veřejných projednáváních nebo v tisku před schválením v zastupitelstvu.

Cílem je zvýšit informovanost občanů města i návštěvníků regionu o městě, o připravovaném dění ve městě a okolí s využitím Prosečského zpravodaje, www stránek města a dalších komunikačních nástrojů.

#### **Aktivity:**

### **II. 4.1 Bezplatný (free) internet ve veřejných budovách města a na veřejných prostranstvích**

### **II. 4.2 Propojení veřejných budov v majetku města optickým kabelem s rychlostí přenosu dat až 100 Mbit/s**

### **II. 4.3 Spolupráce s telekomunikačními operátory na zvyšování pokrytí území vysokorychlostním internetem až 50 Mbit/s**

**II. 4.4 Modernizace počítačových sítí města**

**II. 4.5 Modernizace a rozšiřování kamerového systému města**

**II. 4.6 Mobilní aplikace pro občany města**

**II. 4.7 Zvyšování zabezpečení elektronických dat, s kterými město a jeho organizace pracují**

**Projekty:**

<b>II. 4.1.1</b>	<b>WiFi4EU</b>				
Stav:	Zapojení do projektu Evropské komise				
Termín:	<b>2019–2026</b>	Finanční náročnost:	<b>500 tis. Kč</b>	Možné zdroje financování:	Město Proseč EU

<b>II. 4.6.1</b>	<b>Mobilní aplikace pro občany a návštěvníky města</b>				
Stav:	Zapojení do projektů Mobilní rozhlas a Zlepšeme Česko				
Termín:	<b>2019–2026</b>	Finanční náročnost:	<b>50 tis. Kč / rok</b>	Možné zdroje financování:	Město Proseč Pardubický kraj

### III. MĚSTO ČISTÉ A ZDRAVÉ

Strategický cíl – III. OSA „*Město čisté a zdravé*“ si klade za cíl ochránit životní prostředí před negativními vlivy člověka a chránit i využít krajinu pro volný čas obyvatel. Tento strategický cíl musí být výhledově více propojen se strategickým cílem ekonomického rozvoje města a rozvojovými oblastmi zaměřenými na podporu podnikání. Životní prostředí je největší předností města a okolního regionu a činností obyvatel nesmí docházet k jeho degradaci. Provázáním s odpovídajícími ekonomickými parametry lze prokázat, že co je ekologické, může být také ekonomické.

#### Rozvojová opatření a aktivity k naplnění rozvojových cílů

##### III. 1 Řešení problémů nakládání s odpady

Řešení bude směřováno do zefektivnění třídění odpadů, posílení zájmu obyvatel o důslednou separaci odpadu, řešení likvidace odpadu pro živnostníky a firmy.

Cílem je zvýšení efektivního nakládání s odpady, důsledná separace odpadů a zamezení vzniku černých skládek.

#### Aktivity:

##### III. 1.1 Řešení likvidace biologického odpadu

##### III. 1.2 Zefektivnění likvidace separovaného a komunálního odpadu od občanů

##### III. 1.3 Rozmístění odpadkových košů po městě

##### III. 1.4 Efektivní rozmístění nádob na tříděný odpad včetně úprav těchto míst

##### III. 1.5 Propagace a cílená osvěta separace odpadů

##### III. 1.6 Řešení skládkování stavební suti a zeminy

##### III. 1.7 Řešení likvidace odpadů pro živnostníky a firmy ve spolupráci s městem

#### Projekty:

<b>III. 1.2.1</b>	<b>Zavedení systému door-to-door sběru tříděného odpadu od občanů</b>				
Stav:	V návaznosti na změny legislativy a připravenost svozové firmy v rámci zvýšení efektivity sběru tříděného odpadu přímo od občanů				
Termín:	2021–2022	Finanční náročnost:	? tis. Kč	Možné zdroje financování:	Město Proseč / Pardubický kraj MŽP
<b>III. 1.3.1</b>	<b>Rozmístění odpadkových košů v centru města i okrajových částech města</b>				
Stav:	Náměstí řešeno, nutno řešit další navštěvovaná místa, frekventované lokality a ulice				
Termín:	2019–2020	Finanční náročnost:	200 tis. Kč	Možné zdroje financování:	Město Proseč / Pardubický kraj MŽP

<b>III. 1.4.1</b>	<b>Optimalizace míst na tříděný odpad včetně jejich úpravy</b>				
Stav:	Nutné prověřit využitelnost nádob, případně některé druhy odpadů sjednotit (bílé a barevné sklo), umístění nových nádob na nové druhy odpadů, zvětšení kapacity, celková funkční a vzhledová úprava „hnízd“				
Termín:	2019–2020	Finanční náročnost:	200 tis. Kč	Možné zdroje financování:	Město Proseč / Pardubický kraj MŽP

<b>III. 1.5.1</b>	<b>Tiskové materiály pro občany – rozmístění kontejnerů, sběrný dvůr a jak správně třídit</b>				
Stav:	Připravuje se projekt ve spolupráci se základní školou				
Termín:	2019	Finanční náročnost:	40 tis. Kč	Možné zdroje financování:	Město Proseč / Pardubický kraj EKOKOM / Asekol / Elektrowin

<b>III. 1.6.1</b>	<b>Rekultivace skládky stavební sutí a zeminy pod Pasekami</b>				
Stav:	Rekultivace již uzavřené skládky, probíhá spolupráce na projektu rekultivace s ČZU v Praze, zpracování studentských návrhů řešení				
Termín:	2019–2021	Finanční náročnost:	1 mil. Kč	Možné zdroje financování:	Město Proseč / Pardubický kraj MŽP

<b>III. 1.6.2</b>	<b>Vytvoření skládky stavební sutí a zeminy pro potřeby města a jeho občanů</b>				
Stav:	Nutné naleznout vhodné místo a pozemek vlastnit nebo odkoupit, následně připravit projekt pro povolení včetně budoucí rekultivace				
Termín:	2019–2026	Finanční náročnost:	200 tis. Kč	Možné zdroje financování:	Město Proseč / Pardubický kraj MŽP

## III. 2 Obnova a regenerace zeleně a vodních ploch

Město Proseč se vždy prezentuje svou polohou v kvalitním přírodním prostředí a množstvím významných přírodních lokalit. Proto budou řešení směřována na využití přírodních prvků ve městě pro spokojený život obyvatel i pro zvýšení intenzity cestovního ruchu. Do této kapitoly patří i opatření sloužící k zadržování vody v krajině.

Cílem je využití kvalitního přírodního prostředí pro trávení volného času obyvatel s případným vedlejším efektem v oblasti vzdělávání mládeže a plnění funkce zadržování vody v krajině.

### Aktivita:

#### III. 2.1 Zpracování pasportu zeleně včetně plánu údržby

#### III. 2.2 Revitalizace významných přírodních lokalit, jejich využití pro trávení volného času obyvatel a zabezpečení proti znehodnocení

#### III. 2.3 Zaměření se na ochranu ucelených přírodních lokalit, včetně revitalizace vodních toků

#### III. 2.4 Vytváření nových a revitalizace stávajících vodních ploch a zdrojů vody

**Projekty:**

<b>III. 2.1.1</b>	<b>Pasport zeleně včetně plánu údržby</b>				
Stav:	Na základě již zpracovaných etap regenerace zeleně vytvoření digitálního plánu zeleně a její následné údržby				
Termín:	<b>2019–2020</b>	Finanční náročnost:	<b>50 tis. Kč</b>	Možné zdroje financování:	Město Proseč Pardubický kraj

<b>III. 2.2.1</b>	<b>Rekultivace Lomu Proseč na Farském kopci</b>				
Stav:	Zrušení dobývacího prostoru, rekultivace areálu a využití bývalého lomu pro volnočasové aktivity nebo jako prostor pro pořádání venkovních kulturních akcí				
Termín:	<b>2019–2022</b>	Finanční náročnost:	<b>2 mil. Kč</b>	Možné zdroje financování:	Město Proseč MŽP / SFŽP

<b>III. 2.2.2</b>	<b>Regenerace zeleně města Proseč – IV. etapa</b>				
Stav:	Navazující projekt – možné řešit intravilán města (hřbitovy, náměstí, parky, veřejná místa, zahrady, parky)				
Termín:	<b>2019–2022</b>	Finanční náročnost:	<b>1 mil. Kč</b>	Možné zdroje financování:	Město Proseč MŽP / SFŽP

<b>III. 2.4.1</b>	<b>Zmapování a revitalizace studní v majetku města na celém katastrálním území</b>				
Stav:	Nutné všechny studně na pozemcích města prověřit, jejich technický stav, provést odběry vzorků, následně zajistit opravu a údržbu sítě studní jako záložní zdroj pro suché období				
Termín:	<b>2019–2022</b>	Finanční náročnost:	<b>2 mil. Kč</b>	Možné zdroje financování:	Město Proseč Pardubický kraj / MŽP / MZe / SFŽP

<b>III. 2.4.2</b>	<b>Vytvoření nového městského rybníku u Proseče</b>				
Stav:	Vhodná lokalita směr na Budislav na Farském potoce, pozemky v majetku města, chybí přístupová komunikace, možné vytvořit nový rybník o velikosti až 1 ha, zadána studie proveditelnosti				
Termín:	<b>2019–2022</b>	Finanční náročnost:	<b>4 mil. Kč</b>	Možné zdroje financování:	Město Proseč Pardubický kraj / MŽP / MZe / SFŽP

<b>III. 2.4.3</b>	<b>Vytvoření nového městského rybníku nad Českou Rybnou</b>				
Stav:	Vhodná lokalita směr na Rychnov na Rybenském potoce, pozemky nejsou v majetku města, ale je možné je směnou získat, záměr pochází z poloviny 20. století, v minulosti vybudována část hráze (nedokončeno), nyní zarostlé náletem, možná velikost až 1 ha				
Termín:	<b>2020–2023</b>	Finanční náročnost:	<b>5 mil. Kč</b>	Možné zdroje financování:	Město Proseč Pardubický kraj / MŽP / MZe / SFŽP

<b>III. 2.4.4</b>	<b>Revitalizace Zábořského rybníku</b>				
Stav:	Oprava hráze, vpusti a výpusti, nutné vyřešit majetkoprávní vztahy a připravit PD				
Termín:	<b>2020–2022</b>	Finanční náročnost:	<b>2 mil. Kč</b>	Možné zdroje financování:	Město Proseč Pardubický kraj / MŽP / MZe / SFŽP

<b>III. 2.4.5</b>	<b>Revitalizace Prosečského rybníku</b>				
Stav:	Oprava hráze, vpusti a výpusti, nutné vyřešit majetkoprávní vztahy a připravit PD				
Termín:	<b>2020–2022</b>	Finanční náročnost:	<b>2 mil. Kč</b>	Možné zdroje financování:	Město Proseč Pardubický kraj / MŽP / MZe / SFŽP

<b>III. 2.4.6</b>	<b>Revitalizace vodní nádrže v České Rybné</b>				
Stav:	Odbahnění a vyspravení vodní nádrže vedle hřiště				
Termín:	<b>2020–2022</b>	Finanční náročnost:	<b>200 tis. Kč</b>	Možné zdroje financování:	Město Proseč Pardubický kraj / MŽP / MZe / SFŽP

<b>III. 2.4.7</b>	<b>Revitalizace rybníků v Miřetíně</b>				
Stav:	Odbahnění a vyspravení 2 rybníků v MČ Miřetín				
Termín:	<b>2020–2022</b>	Finanční náročnost:	<b>1,5 mil. Kč</b>	Možné zdroje financování:	Město Proseč Pardubický kraj / MŽP / MZe / SFŽP

<b>III. 2.4.8</b>	<b>Návesní rybník v Podměstí</b>				
Stav:	Přeměna nevyužívané vodní nádrže v Podměstí na návesní rybníček vhodný k posezení a odpočinku, nutné dořešit majetkoprávně předtím				
Termín:	<b>2020–2022</b>	Finanční náročnost:	<b>1 mil. Kč</b>	Možné zdroje financování:	Město Proseč Pardubický kraj / MŽP / MZe / MZe

<b>III. 2.4.9</b>	<b>Rekultivace vodní nádrže u rozhledny Terežka</b>				
Stav:	Vytvoření rybníčku u rozhledny, nutné předtím vyřešit majetkoprávně				
Termín:	<b>2021–2022</b>	Finanční náročnost:	<b>0,5 mil. Kč</b>	Možné zdroje financování:	Město Proseč Pardubický kraj / MŽP / MZe / SFŽP

### III. 3. Dokončení změny palivové základny

Řešení bude směřováno k dokončení plynofikace zatím nepokrytých místních částí, k výchově mládeže i dospělé populace zaměřené na využívání alternativních zdrojů energie, k podpoře demonstračních projektů v této oblasti a hledání vhodných zdrojů financování obecních i soukromých projektů.

Cílem je vytvoření vhodných podmínek pro trvalé zlepšování kvality životního prostředí a zaměření osvěty na přesvědčení, že nejlevnější a nejekologičtější je uspořena energie.

#### Aktivity:

**III. 3.1 Realizace opatření vedoucí k úsporám energie u veřejně prospěšných budov**

**III. 3.2 Snaha o dokončení změny palivové základny – plynofikace**

**III. 3.3 Podpora individuální směny kotlů**

**III. 3.4 Další rozšíření moderních způsobu vytápění**



**Projekty:**

<b>III. 3.2.1</b>	<b>Plynofikace v místních částech Česká Rybná a Miřetín</b>				
Stav:	Zjištění poptávky a zpracování technicko-ekonomické studie proveditelnosti				
Termín:	<b>2022–2026</b>	Finanční náročnost:	<b>? mil. Kč</b>	Možné zdroje financování:	Město Proseč Státní fond životního prostředí MŽP

**III. 4. Eliminace možného ohrožení životního prostředí a obyvatelstva**

Řešení bude směřováno na likvidaci starých ekologických zátěží bývalých průmyslových provozů na území města a přípravy na možné zásahy při ohrožení města a jeho obyvatel.

Cílem je zvýšení pocitu bezpečí pro obyvatele města.

**Aktivity:**

**III. 4.1 Zavedení represivních opatření za nepovolené nakládání s nebezpečnými odpady**

**III. 4.2 Realizace protipovodňových opatření**

**Projekty:**

<b>III. 4.2.1</b>	<b>Protipovodňová opatření – technické řešení</b>				
Stav:	Zpracovaná studie Mikroregionem Litomyšlsko pro naše území, v návaznosti na studii řešit dále projektově				
Termín:	<b>2020–2016</b>	Finanční náročnost:	<b>? mil. Kč</b>	Možné zdroje financování:	Město Proseč Pardubický kraj MŽP / SFŽP / MZe

## IV. MĚSTO OTEVŘENÉ A DOSTUPNÉ

Strategický cíl – IV. OSA „*Město otevřené a dostupné*“ je směřován především k technické a dopravní infrastruktuře. Tedy k vytvoření podmínek pro zajištění zásobování obyvatel základními zdroji vody, energií, telekomunikačními službami a pro bezpečný pohyb obyvatel a návštěvníků města. Nároky na kvalitní technickou infrastrukturu slouží mimo jiné ke zkvalitnění životního prostředí ve městě.

### Rozvojová opatření a aktivity k naplnění rozvojových cílů

#### IV. 1 Doplnění dopravních a inženýrských sítí, zajištění vnější dopravy

Zajištění technické infrastruktury pro nezbytný provoz a rozvoj města je záležitostí koordinace a společného plánování jednotlivých správců. Z pohledu města jako investora je nejdůležitější částí infrastruktury nakládání s vodami (vodovody a kanalizace), oblast veřejného osvětlení a oblast informačních technologií. Řešení bude směřováno především na dostavbu a opravy kanalizace a veřejného osvětlení.

Cílem je kvalitní technická infrastruktura zajišťující efektivní činnost města, vytvářející nabídku pro život a podnikání ve městě.

#### Aktivity:

##### IV. 1.1 Výstavba nových a rekonstrukce stávajících komunikací

##### IV. 1.2 Výstavba nových a rekonstrukce stávajících mostků a mostů

##### IV. 1.3 Optimalizace dostupnosti veřejné hromadné dopravy ve spolupráci Pardubickým krajem

##### IV. 1.4 Výstavba nové a rekonstrukce stávající kanalizační sítě včetně modernizace ČOV

##### IV. 1.5 Rozšiřování vodovodního řadu do oblastí, kde vodovod chybí

##### IV. 1.6 Dostavba a rekonstrukce veřejného osvětlení a městského rozhlasu, výměna svítidel za úspornější

##### IV. 1.7 Zpracování pasportu místních komunikací, mostů, mostků, veřejného osvětlení a městského rozhlasu

##### IV. 1.8 Zpracování pasportu kanalizační sítě včetně plánu oprav

#### Projekty:

<b>IV. 1.1.1</b>	<b>Rekonstrukce komunikace III / 3542 Proseč – Česká Rybná – Miřetín</b>				
Stav:	Připravena PD na úsek Česká Rybná – průtah, rozpracovaná PD Proseč – průtah, rozpracovaná studie Miřetín – průtah, projekty počítají s opravou komunikací a řešením odvodnění včetně výsavy kanalizace pro odvádění dešťových vod, hlavní investor SÚS Pk / PK				
Termín:	<b>2019–2024</b>	Finanční náročnost:	<b>70 mil. Kč</b>	Možné zdroje financování:	Město Proseč / Pardubický kraj MD / SFDI
<b>IV. 1.1.2</b>	<b>Rekonstrukce komunikace II / 357 Proseč – Bor u Skutče</b>				
Stav:	Zahájena PD na opravu části komunikace v úseku náměstí – sběrný dvůr, hlavní investor SÚS Pk / PK				
Termín:	<b>2019–2021</b>	Finanční náročnost:	<b>10 mil. Kč</b>	Možné zdroje financování:	Město Proseč / Pardubický kraj MD / SFDI

<b>IV. 1.1.3</b>	<b>Rekonstrukce komunikace v ulici „Průmyslová“</b>				
Stav:	Zpracována studie, rozšíření komunikace na 6 metrů (2 pruhy) s ohledem na rozšiřování a využívání nové části průmyslové zóny				
Termín:	<b>2019–2021</b>	Finanční náročnost:	<b>2 mil. Kč</b>	Možné zdroje financování:	Město Proseč / Pardubický kraj MMR / MPO

<b>IV. 1.1.4</b>	<b>Rekonstrukce komunikace v ulici „U Šumavy“</b>				
Stav:	Oprava je projektována a je součástí akce Kanalizace Proseč – VI. etapa				
Termín:	<b>2019–2020</b>	Finanční náročnost:	<b>500 tis. Kč</b>	Možné zdroje financování:	Město Proseč MZe / MMR

<b>IV. 1.1.5</b>	<b>Rekonstrukce komunikace v ulici „K Návsí“</b>				
Stav:	Oprava je projektována a je součástí akce Kanalizace Proseč – VI. etapa				
Termín:	<b>2019–2020</b>	Finanční náročnost:	<b>500 tis. Kč</b>	Možné zdroje financování:	Město Proseč MZe / MMR

<b>IV. 1.1.6</b>	<b>Rekonstrukce komunikace v ulici „Ve Dvoře“</b>				
Stav:	Nutné provést opravu nevhodně opravené komunikace v letech 2009-2010 v rámci IV. etapy kanalizace				
Termín:	<b>2020–2022</b>	Finanční náročnost:	<b>500 tis. Kč</b>	Možné zdroje financování:	Město Proseč MMR

<b>IV. 1.1.7</b>	<b>Rekonstrukce komunikace v ulici „Za Potokem“</b>				
Stav:	Nutné provést opravu nevhodně opravené komunikace v letech 2009-2010 v rámci IV. etapy kanalizace				
Termín:	<b>2020–2022</b>	Finanční náročnost:	<b>1,5 mil. Kč</b>	Možné zdroje financování:	Město Proseč MMR

<b>IV. 1.1.8</b>	<b>Výstavba nové komunikace v ulici „Větrná“</b>				
Stav:	Zpracována PD, projekt je ve stavebním řízení, nutné vybrat zhotovitele				
Termín:	<b>2019</b>	Finanční náročnost:	<b>1 mil. Kč</b>	Možné zdroje financování:	Město Proseč

<b>IV. 1.2.1</b>	<b>Rekonstrukce mostků a mostů na místních komunikacích</b>				
Stav:	Prověření stavu a v návaznosti na volné prostředky města opravovat mosty dle stavu				
Termín:	<b>2019–2026</b>	Finanční náročnost:	<b>5 mil. Kč</b>	Možné zdroje financování:	Město Proseč / Pardubický kraj MMR / SFDI

<b>IV. 1.2.2</b>	<b>Rekonstrukce mostu ev. č. 35723-1</b>				
Stav:	Rekonstrukce mostu na III / 35723 (ulice Na Ručičce) u prodejny COOP přes Prosečský potok, majitel mostu a investor stavby Pardubický kraj, výstavba nového mostu v šíři 6 m s jednostranným chodníkem, v návaznosti na tuto akci bude město muset napojit stávající chodníky				
Termín:	<b>2019–2020</b>	Finanční náročnost:	<b>5 mil. Kč</b>	Možné zdroje financování:	Město Proseč / Pardubický kraj Státní fond dopravní infrastruktury

<b>IV. 1.4.1</b>	<b>Kanalizace Proseč – VI. etapa</b>				
Stav:	Nová kanalizace v ulicích Lipová, K Návsí a Za Šumavou, délka 575 m, 13 přípojek, po realizaci budou v celé šíři opraveny komunikace Hotova PD DÚR+DSP, vydáno stavební povolení, podána žádost o dotaci MZe + Pk				
Termín:	<b>2019–2020</b>	Finanční náročnost:	<b>5 mil. Kč</b>	Možné zdroje financování:	Město Proseč / Pardubický kraj MŽP / MZe / SFŽP

<b>IV. 1.4.2</b>	<b>Kanalizace Proseč – VII. etapa</b>				
Stav:	Nutné řešit zkvalitnění odvádění odpadních vod do splaškové kanalizace města, část ulice Budislavská nutné řešit přečerpávací stanicí, bylo již požádáno o vydání pozemku v majetku ČR, dále nutná rekonstrukce staré betonové kanalizace v ulici Zahradní, Bratří Mannů a Za Okály				
Termín:	<b>2020–2026</b>	Finanční náročnost:	<b>4 mil. Kč</b>	Možné zdroje financování:	Město Proseč / Pardubický kraj MŽP / MZe / SFŽP

<b>IV. 1.4.3</b>	<b>Kanalizace v místních částech Česká Rybná a Miřetín (Kanalizace Proseč – VIII. etapa)</b>				
Stav:	Nutné zadat zpracování technicko-ekonomické studie proveditelnosti, v případě realizace možné řešit přečerpávání na ČOV Proseč nebo vlastní malá ČOV pro Českou Rybnou a Miřetín, realizace bude záležet na poptávce ze strany majitelů nemovitostí a finančních zdrojích				
Termín:	<b>2022–2026</b>	Finanční náročnost:	<b>? mil. Kč</b>	Možné zdroje financování:	Město Proseč / Pardubický kraj MŽP / MZe / SFŽP

<b>IV. 1.4.4</b>	<b>Modernizace ČOV – zařízení pro eliminaci fosforu</b>				
Stav:	Nutné řešit doplnění ČOV o dávkovač síranu železitého, který dokáže eliminovat zvýšené hodnoty fosforu				
Termín:	<b>2020–2021</b>	Finanční náročnost:	<b>300 tis. Kč</b>	Možné zdroje financování:	Město Proseč / Pardubický kraj MŽP / MZe / SFŽP

<b>IV. 1.4.5</b>	<b>Modernizace ČOV – zařízení na efektivní využití a likvidace čistírenských kalů</b>				
Stav:	Nutné prověřit efektivnost tohoto zařízení v návaznosti na skutečné náklady za likvidaci kalu				
Termín:	<b>2020–2021</b>	Finanční náročnost:	<b>200 tis. Kč</b>	Možné zdroje financování:	Město Proseč / Pardubický kraj MŽP / MZe / SFŽP

<b>IV. 1.4.6</b>	<b>Modernizace ČOV – revitalizace technologické části</b>				
Stav:	V návaznosti na životnost ČOV je nutné plánovat postupnou obměnu technologické části				
Termín:	<b>2020–2026</b>	Finanční náročnost:	<b>1 mil. Kč</b>	Možné zdroje financování:	Město Proseč / Pardubický kraj MŽP / MZe / SFŽP

<b>IV. 1.4.7</b>	<b>Modernizace ČOV – monitoring a řízení přes dálkový přístup</b>				
Stav:	V rámci zefektivnění provozu a kontroly funkce ČOV je nutné zřídit dálkový přístup, který zajistí efektivní monitoring a řízení				
Termín:	<b>2020–2021</b>	Finanční náročnost:	<b>200 tis. Kč</b>	Možné zdroje financování:	Město Proseč / Pardubický kraj MŽP / MZe / SFŽP

<b>IV. 1.5.1</b>	<b>Prodloužení vodovodního řadu v lokalitě Česká Rybná</b>				
Stav:	Zájem ze strany majitelů nemovitostí, zadáno zpracování technicko-ekonomické studie				
Termín:	<b>2020–2021</b>	Finanční náročnost:	<b>1 mil. Kč</b>	Možné zdroje financování:	Město Proseč / Pardubický kraj MZe / SFŽP / VaK / Soukromý investor

<b>IV. 1.5.2</b>	<b>Prodloužení vodovodního řadu v lokalitě Paseky</b>				
Stav:	Nutné řešit v návaznosti na možnou výstavbu a poptávku ze strany majitelů nemovitostí				
Termín:	<b>2020–2021</b>	Finanční náročnost:	<b>1 mil. Kč</b>	Možné zdroje financování:	Město Proseč / Pardubický kraj MZe / SFŽP / VaK / Soukromý investor

<b>IV. 1.5.3</b>	<b>Prodloužení vodovodního řadu do MČ Martinice</b>				
Stav:	Zadáno zpracování technicko-ekonomické studie				
Termín:	<b>2022–2026</b>	Finanční náročnost:	<b>3 mil. Kč</b>	Možné zdroje financování:	Město Proseč / Pardubický kraj MZe / SFŽP / VaK / Soukromý investor

<b>IV. 1.5.4</b>	<b>Prodloužení vodovodního řadu do rekreační oblasti Borka</b>				
Stav:	Nutné řešit v návaznosti na možnou výstavbu a poptávku ze strany majitelů nemovitostí				
Termín:	<b>2024–2026</b>	Finanční náročnost:	<b>2 mil. Kč</b>	Možné zdroje financování:	Město Proseč / Pardubický kraj MZe / SFŽP / VaK / Soukromý investor

<b>IV. 1.6.1</b>	<b>VO + MR Česká Rybná (kompletní rekonstrukce veřejného osvětlení a městského rozhlasu)</b>				
Stav:	Příprava PD, bude realizováno společně s NN do země – ČEZ				
Termín:	<b>2019–2020</b>	Finanční náročnost:	<b>4 mil. Kč</b>	Možné zdroje financování:	Město Proseč / MPO ČEZ Distribuce

<b>IV. 1.6.2</b>	<b>VO + MR Paseky (kompletní rekonstrukce veřejného osvětlení a městského rozhlasu)</b>				
Stav:	Příprava PD, bude realizováno společně s NN do země – ČEZ				
Termín:	<b>2020–2022</b>	Finanční náročnost:	<b>2 mil. Kč</b>	Možné zdroje financování:	Město Proseč ČEZ Distribuce

<b>IV. 1.6.3</b>	<b>VO + MR ulice Borská (kompletní rekonstrukce veřejného osvětlení a městského rozhlasu)</b>				
Stav:	Bude realizováno v návaznosti na rekonstrukci komunikace (SÚS / Pk) a chodníků				
Termín:	<b>2020–2022</b>	Finanční náročnost:	<b>0,5 mil. Kč</b>	Možné zdroje financování:	Město Proseč

<b>IV. 1.6.4</b>	<b>VO + MR ulice Budislavská II. (kompletní rekonstrukce veřejného osvětlení a městského rozhlasu)</b>				
Stav:	Bude realizováno až po vyřešení majetkoprávních vztahů, po realizaci bude dokončen také nový chodník				
Termín:	<b>2020–2022</b>	Finanční náročnost:	<b>0,3 mil. Kč</b>	Možné zdroje financování:	Město Proseč

<b>IV. 1.6.5</b>	<b>VO + MR ulice Průmyslová</b>				
Stav:	Nové VO a MR v celé Průmyslové ulici				
Termín:	<b>2020–2022</b>	Finanční náročnost:	<b>0,5 mil. Kč</b>	Možné zdroje financování:	Město Proseč MPO

<b>IV. 1.6.6</b>	<b>Výměna zdrojů světla za nové typy úsporných a chytrých LED svítidel (max 2700 K)</b>				
Stav:	Postupná výměna všech svítidel za úspornější, zahájení výměny od páteřních komunikací a cest				
Termín:	2020–2026	Finanční náročnost:	5 mil. Kč	Možné zdroje financování:	Město Proseč MPO / SFŽP

<b>IV. 1.6.1</b>	<b>Zpracování pasportu místních komunikací a návržení plánu obnovy všech místních komunikací</b>				
Stav:	Bude provedena revize již existujícího materiálu 1995				
Termín:	2019–2020	Finanční náročnost:	100 tis. Kč	Možné zdroje financování:	Město Proseč

<b>IV. 1.7.2</b>	<b>Zpracování pasportu veřejného osvětlení a městského rozhlasu</b>				
Stav:	Rozpracováno, zpracovány VO Proseč, Podměstí, Záboří, Miřetín a Česká Rybná, chybí Martinice a Paseky a komplet MR				
Termín:	2019–2020	Finanční náročnost:	-	Možné zdroje financování:	Město Proseč

<b>IV. 1.7.3</b>	<b>Zpracování pasportu mostků a mostů včetně zhodnocení jejich stavu</b>				
Stav:	Nutné posouzení statika a návržení priority oprav dle zjištěné stavu				
Termín:	2019–2020	Finanční náročnost:	-	Možné zdroje financování:	Město Proseč

<b>IV. 1.8.1</b>	<b>Zpracování pasportu kanalizační sítě včetně plánů oprav</b>				
Stav:	Zmapování sítě, nutné geodeticky zaměřit, zajistit vhodný SW pro správu a evidenci				
Termín:	2019–2020	Finanční náročnost:	100 tis. Kč	Možné zdroje financování:	Město Proseč

## IV. 2 Úprava pozemních komunikací a chodníků a výstavba parkovišť

Řešení bude směřováno do kvalitní dopravní infrastruktury, která neumožňuje pouze bezpečnou dopravu motorových vozidel, ale má bezpečnostní a hygienické dopady na obyvatele města. Současně je nutné s nárůstem automobilismu řešit koncepčně dopravu v klidu, tedy parkování a garážování.

Cílem je bezpečná síť komunikací, zkvalitnění dopravní infrastruktury a zajištění bezpečnosti všech účastníků provozu.

### Aktivity:

#### IV. 2.1 Rekonstrukce chodníků, zpevněných krajnic vozovek a jejich doplnění

#### IV. 2.2 Úprava stávajících a výstavba nových parkovišť

#### IV. 2.3 Řešení dopravy v klidu – parkování, odstavení vozidel a garážování na sídlištích

#### IV. 2.4 Koncepce řešení parkování v centru města (náměstí) a v místech s nárazovou potřebou parkovacích míst (kulturní a sportovní zařízení apod.)

**Projekty:**

<b>IV. 2.1.1</b>	<b>Rekonstrukce chodníku v ulici „Budislavská“ – II. etapa</b>				
Stav:	Dokončeno po vyřešení majetkoprávních vztahů				
Termín:	<b>2019–2020</b>	Finanční náročnost:	<b>150 tis. Kč</b>	Možné zdroje financování:	Město Proseč

<b>IV. 2.1.2</b>	<b>Nový chodník v ulici „Borská“</b>				
Stav:	Výstavba nového chodníku od náměstí až ke sběrnému dvoru (vjezd do nové části průmyslové zóny)				
Termín:	<b>2020–2022</b>	Finanční náročnost:	<b>1 mil. Kč</b>	Možné zdroje financování:	Město Proseč Pardubický kraj / SFDI

<b>IV. 2.1.3</b>	<b>Nový chodník v ulici „Průmyslová“</b>				
Stav:	Zpracovaná studie, v rámci rozšiřování průmyslové zóny vybudování jednostranného chodníku				
Termín:	<b>2019–2021</b>	Finanční náročnost:	<b>1 mil. Kč</b>	Možné zdroje financování:	Město Proseč MPO / SFDI

<b>IV. 2.1.4</b>	<b>Rekonstrukce a prodloužení chodníku v ulici „Zábořská“</b>				
Stav:	Pokračování rekonstrukce a výstavby nového chodníku				
Termín:	<b>2019–2021</b>	Finanční náročnost:	<b>500 tis. Kč</b>	Možné zdroje financování:	Město Proseč

<b>IV. 2.1.5</b>	<b>Nový chodník v ulici „Na Ručičce“ – II. etapa</b>				
Stav:	Pokračování chodníku od „řadovek“ až k prodejně				
Termín:	<b>2019–2022</b>	Finanční náročnost:	<b>1 mil. Kč</b>	Možné zdroje financování:	Město Proseč Pardubický kraj / SFDI

<b>IV. 2.1.6</b>	<b>Nový chodník a park v ulici „Bratří Mannů“ (Za hřbitovem)</b>				
Stav:	Výstavba nového chodníku v lokalitě za hřbitovem, kde byla v letech 2016 realizována nová TI, a v roce 2018 nová komunikace, akce bude realizována i v návaznosti na navržený park a druhý vchod na katolický hřbitov				
Termín:	<b>2019–2022</b>	Finanční náročnost:	<b>1 mil. Kč</b>	Možné zdroje financování:	Město Proseč Pardubický kraj

<b>IV. 2.2.1</b>	<b>Parkoviště u fotbalového hřiště</b>				
Stav:	Projekt je součástí projektu Revitalizace centra města Proseč				
Termín:	<b>2019–2022</b>	Finanční náročnost:	<b>1,5 mil. Kč</b>	Možné zdroje financování:	Město Proseč

<b>IV. 2.2.2</b>	<b>Parkoviště pro zaměstnance města a návštěvy MěÚ</b>				
Stav:	Vybudování nového parkoviště pro cca 10 automobilů za městským úřadem, vedle čp. 16				
Termín:	<b>2019–2020</b>	Finanční náročnost:	<b>0,5 mil. Kč</b>	Možné zdroje financování:	Město Proseč

### IV. 3. Prvky vedoucí ke zvýšení bezpečnosti silničního provozu

Ročně zemře při dopravních nehodách v rámci České republiky přes tisíc lidí. Na území Proseče jsou nehody s následkem smrti výjimečné, ale konfliktní místa na území města přesto existují. Řešení bude směřováno k dořešení základního dopravního systému města tak, aby v centrální části města a v „sídlištích“ bylo možné realizovat opatření preferující pěší dopravu.

Cílem je zajištění bezpečnosti všech účastníků provozu s upřednostněním těch slabších, tedy pěších a cyklistů.

#### Aktivita:

#### IV. 3.1 Zavést prvky vedoucí ke zvýšení bezpečnosti silničního provozu

#### IV. 3.2 Rozšiřování chodníků a zpevněných krajnic – jejich úpravy tak, aby nebyly vytvářeny bariéry pro dopravu postižených nebo přepravu dětských kočárků

#### IV. 3.3 Jednoznačné vymezení dopravních ploch, parkovacích a odstavných stání

#### IV. 3.4 Revize a úprava dopravního značení ve městě

#### Projekty:

<b>IV. 3.1.1</b>	<b>Radarové měřiče při vjezdu do města nebo místní části</b>				
Stav:	Zajištěny cenové nabídky a určeny místa umístění				
Termín:	<b>2019–2022</b>	Finanční náročnost:	<b>400 tis. Kč</b>	Možné zdroje financování:	Město Proseč MV / MD

<b>IV. 3.1.2</b>	<b>Cyklostezka Proseč – Česká Rybná</b>				
Stav:	Bezpečný provoz cyklistů, dojíždění do zaměstnání, školy, propojení s MČ, nutné dořešit trasu a majetkoprávní vztahy				
Termín:	<b>2020–2026</b>	Finanční náročnost:	<b>15 mil. Kč</b>	Možné zdroje financování:	Město Proseč / Pardubický kraj SFDI / IROP

<b>IV. 3.1.3</b>	<b>Cyklostezka Proseč – Litomyšl</b>				
Stav:	Bezpečný provoz cyklistů, propojení dvojice atraktivních měst, nutné dořešit trasu a majetkoprávní vztahy				
Termín:	<b>2021–2026</b>	Finanční náročnost:	<b>5 mil. Kč</b>	Možné zdroje financování:	Město Proseč / Město Litomyšl SFDI / IROP / Pardubický kraj



<b>IV. 3.1.4</b>	<b>Cyklostezka Proseč – Zderaz – Perálec</b>				
Stav:	Bezpečný provoz cyklistů, dojíždění do zaměstnání, školy, propojení spádových obcí, nutné řešit trasování				
Termín:	<b>2021–2026</b>	Finanční náročnost:	<b>15 mil. Kč</b>	Možné zdroje financování:	Město Proseč / Město Litomyšl SFDI / IROP / Pardubický kraj

<b>IV. 3.2.1</b>	<b>Bezbariérovost stávajících chodníků a u nových chodníků dbát na dodržení bezbariérovosti</b>				
Stav:	Zpracována koncepce Bezbariérové města Proseč a připraven seznam míst k řešení				
Termín:	<b>2019–2022</b>	Finanční náročnost:	<b>1 mil. Kč</b>	Možné zdroje financování:	Město Proseč SFDI

<b>IV. 3.3.1</b>	<b>Zmapovat kapacitu, využití a naplánovat rozšíření parkovacích a odstavných ploch ve městě</b>				
Stav:	Připravit seznam míst k řešení				
Termín:	<b>2019</b>	Finanční náročnost:	-	Možné zdroje financování:	Město Proseč

#### IV. 4. Řešení správy a údržby majetku města

Řešení je v zajištění odpovídající údržby městského majetku. Význam dobře spravovaného majetku je zásadní i pro podporu podnikání. Neméně významný pro ekonomiku města je majetek v oblasti veřejných prostor a bydlení.

Cílem je vytvoření kvalitního životního prostoru pro obyvatele města. Přednostně bude řešena problematika veřejných prostorů a infrastruktury nejen v centru.

##### Aktivity:

##### IV. 4.1 Efektivní správa majetku města pro budoucí posílení rozpočtu

##### IV. 4.2 Zefektivnění činnosti a provozu Prosečských služeb

##### IV. 4.3 Zavedení systému pravidelného čištění ulic a veřejných prostranství

##### Projekty:

<b>IV. 4.1.1</b>	<b>Obnova vozového parku ve správě města</b>				
Stav:	Nutné řešit vzhledem ke stáří a poškození jednotlivých využívaných vozidel				
Termín:	<b>2019–2022</b>	Finanční náročnost:	<b>0,5 mil. Kč</b>	Možné zdroje financování:	Město Proseč

<b>IV. 4.2.1</b>	<b>Obnova vozového parku Prosečských služeb</b>				
Stav:	Nutné řešit vzhledem ke stáří a poškození jednotlivých využívaných vozidel				
Termín:	<b>2019–2026</b>	Finanční náročnost:	<b>3 mil. Kč</b>	Možné zdroje financování:	Město Proseč MPO / MZe / MŽP

<b>IV. 4.2.2</b>	<b>Modernizace areálu a zázemí čp. 375 (Prosečské služby)</b>				
Stav:	Nutné dokončit zázemí pro zaměstnance PS a techniku				
Termín:	<b>2019–2022</b>	Finanční náročnost:	<b>1,5 mil. Kč</b>	Možné zdroje financování:	Město Proseč MPO / MMR

<b>IV. 4.2.3</b>	<b>Revitalizace objektu čp. 16 pro technické služby nebo provoz města</b>				
Stav:	Nutné hledat vhodné a efektivní využití objektu v majetku města				
Termín:	<b>2019–2022</b>	Finanční náročnost:	<b>2 mil. Kč</b>	Možné zdroje financování:	Město Proseč MPO / MMR

<b>IV. 4.2.4</b>	<b>Sklad stavebního materiálu a techniky v areálu bývalé sběrný pro potřeby města / PS</b>				
Stav:	Např. panelové boxy na sypané materiály, montovaná hala na garážování techniky apod.				
Termín:	<b>2019–2022</b>	Finanční náročnost:	<b>2 mil. Kč</b>	Možné zdroje financování:	Město Proseč MPO / MMR

<b>IV. 4.3.1</b>	<b>Pořízení techniky na čištění / zimní údržbu komunikací a veřejných prostranství</b>				
Stav:	Možné pořídit kombinovanou techniku zametací stroj chodníků a komunikací na snížení prašnosti s přestavbou na zimní údržbu				
Termín:	<b>2019–2026</b>	Finanční náročnost:	<b>2 mil. Kč</b>	Možné zdroje financování:	Město Proseč SFŽP

## V. MĚSTO PRO OBČANY

Strategický cíl – V. OSA „*Město pro občany*“ obsahuje veškerou podporu spolkové činnosti a strategických aktivit směřujících k posílení možnosti rozvoje města. Je orientován na zvýšení „potenciálu lidských zdrojů“ a zahrnuje podporu veškerých aktivit, které směřují k rozvoji vzdělaného a zdravého obyvatelstva města a na podporu vzdělávání jako základního nástroje ke zvýšení životní úrovně obyvatel města. Součástí strategického cíle je také řešení problematiky sociální péče a bezpečnost obyvatel.

### Rozvojová opatření a aktivity k naplnění rozvojových cílů

#### V. 1 Rozvoj volnočasových aktivit, vzdělávání a spolupráce mládeže

Rozvoj vzdělávání, zajištění kvality a širokého spektra vzdělávacích možností je jedním ze základů dlouhodobého rozvoje města a stabilizace obyvatelstva. Proto je nutné zajistit kvalitní podmínky pro zajištění výuky a pro možnost celoživotního vzdělávání. Součástí opatření je zachování kapacity předškolních i školních zařízení, ponechání rezervy pro očekávané silnější populační ročníky, podpora nadstandardních výukových programů a zajištění přístupu k informačním a komunikačním technologiím.

Cílem je přispívat ke zlepšení podmínek procesu vzdělávání ve městě. Zajištěním kvalitní vzdělávací infrastruktury a podporou vzdělanosti vychovávat podnikavé lidi, kteří budou své aktivity směřovat do města a okolí. Dalším cílem je zvýšení zaměstnatelnosti osob nezaměstnaných nebo ohrožených nezaměstnaností na trhu práce.

#### Aktivity:

**V. 1.1 Dokončení základní školy, vytvoření pavilonu odborných učeben**

**V. 1.2 Informační a komunikační technologie ve škole a veřejné správě, veřejný přístup na internet**

**V. 1.3 Hledat ve spolupráci s vedením školy další možnosti využití volných prostor k jiným účelům, než je základní školství, např. školící a vzdělávací centra pro veřejnost, kulturní a společenské akce**

**V. 1.4 Podporovat přítomnost dalších vzdělávacích subjektů ve městě**

**V. 1.5 Integrace sociálně vyloučených skupin na trh práce**

**V. 1.6 Zlepšení přístupu k zaměstnání a prevence nezaměstnanosti**

#### Projekty:

<b>V. 1.1.1</b>	<b>Dostavba pavilonu odborných učeben školy Proseč</b>				
Stav:	Zpracována PD, vydáno stavební povolení				
Termín:	2019–2022	Finanční náročnost:	25 mil. Kč	Možné zdroje financování:	Město Proseč MŠMT / MMR / Pardubický kraj

<b>V. 1.3.1</b>	<b>Venkovní amfiteátr (Oprava schodů v areálu školy a jejich částečné zastřešení)</b>				
Stav:	Rekonstrukce širokého schodiště za školou a jeho částečné zastřešení, dovybavení ozvučovací a pódiovou technikou pro konání kulturních a společenských akcí školy a města				
Termín:	2020–2022	Finanční náročnost:	2 mil. Kč	Možné zdroje financování:	Město Proseč MMR / Pardubický kraj

<b>V. 1.3.2</b>	<b>Školní klub</b>				
Stav:	Rekonstrukce a využití prostoru pod jídelnou pro Školní klub, v místě byly nádrže na LOT, nutná sanace olejů				
Termín:	2020–2022	Finanční náročnost:	2 mil. Kč	Možné zdroje financování:	Město Proseč MMR / Pardubický kraj

## V. 2 Technické zhodnocení školských a zdravotnických zařízení

Řešení bude směřováno do nutných stavebních úprav škol, jejich modernizaci, dovybavení potřebným zázemím pro využití úplného spektra jejich činnosti.

Cílem je zvýšení a zefektivnění provozu ve všech vzdělávacích objektech, včetně prostoru pro zájmovou činnost a rozšiřování specifických služeb zdravotní péče.

### Aktivity:

**V. 2.1** *Technické zhodnocení vedoucí k úspoře energie a zefektivnění provozu*

**V. 2.2** *Rekonstrukce a modernizace školních objektů v majetku města včetně vybavení*

**V. 2.3** *Zpřístupnění areálu školy a školních zařízení – odstraňování bariér*

**V. 2.4** *Vybudování a rekonstrukce sportovních prvků v areálu školy*

### Projekty:

<b>V. 2.1.1</b>	<b>Zateplení I. stupně ZŠ Proseč (čp. 260) včetně sjednocení barevnosti fasád</b>				
Stav:	Nutné zpracovat EA a navrhnout energeticky úsporná opatření, zateplit budovu 1. stupně (v minulosti se pouze vyměnila okna a udělala fasáda), sjednotit fasády všech budov školy s nově zvolenou barevnou kombinací na budově 2. stupně (šedá a žlutá)				
Termín:	2020–2024	Finanční náročnost:	4 mil. Kč	Možné zdroje financování:	Město Proseč MŽP / SFŽP

<b>V. 2.1.2</b>	<b>Oprava střechy jídelny ZŠ Proseč (čp. 260) včetně opravy fasády</b>				
Stav:	Nutné zpracovat PD nebo navrhnout vhodné technické řešení, oprava střechy na budově jídelny a s tím související oprava poničené fasády				
Termín:	2020–2024	Finanční náročnost:	2 mil. Kč	Možné zdroje financování:	Město Proseč MŽP / SFŽP

<b>V. 2.1.3</b>	<b>Modernizace vytápění školních objektů čp. 70, 220, 260</b>				
Stav:	Řešit v rámci všech budov, zvážit alternativní zdroje tepla, zvážit rozdělení na více kotelen, zvážit výměnu plynových kotlů za kondenzační, částečná výměna stávajících rozvodů a radiátorů, stavební úpravy nových místností kotelen				
Termín:	2020–2026	Finanční náročnost:	5 mil. Kč	Možné zdroje financování:	Město Proseč Pardubický kraj MŽP / SFŽP / MŠMT

<b>V. 2.2.1</b>	<b>Rekonstrukce kuchyně a rozvodů v čp. 220 (Mateřská škola)</b>				
Stav:	Objekt je v majetku města, stavební úpravy kuchyně, odpady, rozvody elektro				
Termín:	2019–2020	Finanční náročnost:	1,5 mil. Kč	Možné zdroje financování:	Město Proseč

<b>V. 2.2.2</b>	<b>Nová střešní krytina na čp. 220 (Mateřská škola)</b>				
Stav:	Objekt je v majetku města, možné řešit s vhodným využitím podkrovních prostor				
Termín:	2020–2026	Finanční náročnost:	2 mil. Kč	Možné zdroje financování:	Město Proseč MMR / IROP / MŠMT

<b>V. 2.2.3</b>	<b>Rozšíření vzdělávacích prostor v čp. 220 (Mateřská škola)</b>				
Stav:	Objekt je v majetku města, půdní vestavba k rozšíření kapacity školky nebo pro vytvoření nového prostoru pro vzdělávací činnost				
Termín:	2020–2026	Finanční náročnost:	1,5 mil. Kč	Možné zdroje financování:	Město Proseč MMR / IROP / MŠMT

<b>V. 2.2.4</b>	<b>Sjednocení barevnosti fasády všech objektů komplexu školních budov čp. 260</b>				
Stav:	Sjednotit fasády všech budov školy s nově zvolenou barevnou kombinací na budově 2. stupně (šedá a žlutá), na všech budovách vytvořit barevné výtvarné prvky, které budou korespondovat s nastoleným grafickým image školy (viz logo a web) od autorky A. Sodomkové				
Termín:	2020–2026	Finanční náročnost:	500 tis. Kč	Možné zdroje financování:	Město Proseč

<b>V. 2.2.5</b>	<b>Školní klub a družina – modernizace vybavení</b>				
Stav:	Kompletně nové vybavení školních družin – nábytek, domečky, hračky, AV technika, vše je zastaralé				
Termín:	2020–2022	Finanční náročnost:	500 tis. Kč	Možné zdroje financování:	Město Proseč MMR / IROP / MŠMT

<b>V. 2.2.6</b>	<b>Rekonstrukce šaten a sprch v přístavbě stávající tělocvičny</b>				
Stav:	Realizace tohoto projektu se předpokládá pouze v případě nerealizace výstavby nové sportovní haly do 2 let				
Termín:	2020–2021	Finanční náročnost:	300 tis. Kč	Možné zdroje financování:	Město Proseč

<b>V. 2.3.1</b>	<b>Bezbariérový přístup do čp. 220 (MŠ) v Proseči</b>				
Stav:	Objekt je v majetku města, nutné řešit zpřístupnění alespoň jedné třídy a bezbariérový vstup do objektu školky				
Termín:	2020–2022	Finanční náročnost:	250 tis. Kč	Možné zdroje financování:	Město Proseč MMR / IROP / MŠMT

<b>V. 2.3.2</b>	<b>Bezbariérový přístup do čp. 260 v Proseči - I. stupeň ZŠ</b>				
Stav:	Objekt je v majetku města, připravená projektová dokumentace, vydáno SP, podána žádost o dotaci				
Termín:	<b>2020–2022</b>	Finanční náročnost:	<b>250 tis. Kč</b>	Možné zdroje financování:	Město Proseč MMR / IROP / MŠMT

<b>V. 2.3.3</b>	<b>Bezbariérový přístup do čp. 260 v Proseči včetně vestavby výtahu – II. stupeň ZŠ</b>				
Stav:	Objekt je v majetku města, připravená projektová dokumentace, vydáno SP, podána žádost o dotaci				
Termín:	<b>2020–2022</b>	Finanční náročnost:	<b>2,5 mil. Kč</b>	Možné zdroje financování:	Město Proseč MMR / IROP / MŠMT

<b>V. 2.3.4</b>	<b>Zpřístupnění areálu školy veřejnosti</b>				
Stav:	Systém komunikací pro chodce po areálu školy, včetně doplnění mobiliáře (laviček, košů a stojanů na kola)				
Termín:	<b>2020–2022</b>	Finanční náročnost:	<b>500 tis. Kč</b>	Možné zdroje financování:	Město Proseč

<b>V. 2.4.1</b>	<b>Vybudování dopravního hřiště</b>				
Stav:	Vybudování statického nebo mobilního dopravního hřiště pro podporu výuky				
Termín:	<b>2020–2022</b>	Finanční náročnost:	<b>500 tis. Kč</b>	Možné zdroje financování:	Město Proseč / Pardubický kraj MMR / MŠMT

<b>V. 2.4.2</b>	<b>Vybudování dětského fitness hřiště</b>				
Stav:	Hotova studie, vybudování bezpečného fitness hřiště pro děti od 6 let				
Termín:	<b>2020–2022</b>	Finanční náročnost:	<b>2,5 mil. Kč</b>	Možné zdroje financování:	Město Proseč / Pardubický kraj MMR / MŠMT

<b>V. 2.4.3</b>	<b>Rekonstrukce basketbalového hřiště s lezeckou stěnou</b>				
Stav:	Nutná oprava nebo výměna povrchu hřiště				
Termín:	<b>2020–2022</b>	Finanční náročnost:	<b>200 tis. Kč</b>	Možné zdroje financování:	Město Proseč / Pardubický kraj MMR / MŠMT

### V. 3. Podpora kulturního a společenského života

Řešení bude směřováno do podpory organizování kulturních a společenských akcí. Rozšíření nabídky kulturních a společenských akcí se zaměří z velké části na trávení volného času mládeže. Kulturní a společenský život města vyplňuje volný čas obyvatel a nabídka využití volného času má vliv i na ekonomickou a politickou náladu ve městě.

Cílem je vytvoření kulturní nabídky v rámci stávajících a nových zařízení a podpora dalšího rozvoje společenského života, podpora činnosti stávajících nebo vznikajících kroužků a spolků – zapojit tak nepřímo obyvatele do rozvoje města.

**Aktivity:****V. 3.1 Vytváření kulturních a společenských projektů s regionálním dopadem pro zviditelnění města****V. 3.2 Doplnění a správa expozice Muzea dýmek a archivu města****V. 3.3 Podpora rozvoje zájmových aktivit dětí, mládeže, seniorů a kulturních spolků****V. 3.4 Zprovoznění kulturně společenského zařízení na úrovni dnešních požadavků****Projekty:**

<b>V. 3.2.1</b>	<b>Digitalizace a evidence sbírek fotografií a uměleckých obrazů v majetku města</b>				
Stav:	Rozpracováno				
Termín:	2019–2020	Finanční náročnost:	0,1 mil. Kč	Možné zdroje financování:	Město Proseč Pardubický kraj / Ministerstvo kultury
<b>V. 3.2.2</b>	<b>Registrace sbírkových předmětů do Centrální evidence sbírek Ministerstva kultury</b>				
Stav:	Zdokumentováno, nutné registrovat				
Termín:	2019–2020	Finanční náročnost:	-	Možné zdroje financování:	Město Proseč Pardubický kraj / Ministerstvo kultury
<b>V. 3.2.3</b>	<b>Zavedení SW pro evidenci a dokumentaci sbírek v muzeích a galeriích</b>				
Stav:	Pořízení a zavedení sbírkových předmětů do SW, např. DEMUS				
Termín:	2019–2020	Finanční náročnost:	0,1 mil. Kč	Možné zdroje financování:	Město Proseč Pardubický kraj / Ministerstvo kultury
<b>V. 3.2.4</b>	<b>Multimediální expozice Muzea dýmek – II. etapa</b>				
Stav:	Doplnění a vícejazýčné provedení multimediální expozice Muzea dýmek				
Termín:	2019–2021	Finanční náročnost:	0,1 mil. Kč	Možné zdroje financování:	Město Proseč Pardubický kraj
<b>V. 3.4.1</b>	<b>Česká Rybná – výstavba sociálního zázemí v areálu hřiště</b>				
Stav:	Nutná příprava PD, řešit společně s WC v areálu				
Termín:	2019–2021	Finanční náročnost:	1 mil. Kč	Možné zdroje financování:	Město Proseč Pardubický kraj / MMR
<b>V. 3.4.2</b>	<b>Modernizace městské knihovny Proseč</b>				
Stav:	Kompletní modernizace knihovny (vybavení a drobné stavební práce) včetně rozšíření kapacity a zavedení nových technologií				
Termín:	2020–2023	Finanční náročnost:	1,5 mil. Kč	Možné zdroje financování:	Město Proseč Pardubický kraj / MK / MAS / EU fondy

#### V. 4 Zkvalitnění sociální a zdravotnické infrastruktury

Řešení bude směřováno k zachování sociálních služeb a zvýšení kvality formou doplňkové péče na území města - např. pro seniory v bytech. K doplnění systému zdravotní péče – pro zajištění bezchybné funkčnosti vytvořit kvalitní zázemí.

Cílem je vytváření podmínek pro zkvalitnění sociálního života obyvatel ve městě a odstraňování bariér pro osoby žijící s postižením.

##### Aktivity:

**V. 4.1 Odstraňování fyzických bariér na pěších komunikacích, na vstupech a uvnitř veřejných budov**

**V. 4.2 Modernizace a zkvalitňování zázemí pro poskytování sociálních a zdravotnických služeb**

**V. 4.3 Rozšíření nabídky a činnosti pečovatelské služby a podpora osobní asistenční služby**

**V. 4.4 Vytvářet podmínky pro poskytování sociálních služeb všem potřebným cílovým skupinám**

**V. 4.5 Vytváření nabídky veřejně prospěšných prací při zaměstnávání dlouhodobě nezaměstnaných**

##### Projekty:

<b>V. 4.1.1</b>	<b>Řešit bezbariérovost stávajících chodníků a u nových chodníků dbát na dodržení bezbariérovosti</b>				
Stav:	Zpracována koncepce Bezbariérové města Proseč a připraven seznam míst k řešení				
Termín:	<b>2019–2022</b>	Finanční náročnost:	<b>1 mil. Kč</b>	Možné zdroje financování:	Město Proseč / Pardubický kraj MD / SFDI / IROP
<b>V. 4.1.2</b>	<b>Bezbariérový přístup do čp. 240 v Proseči (Zdravotní středisko)</b>				
Stav:	Objekt je v majetku města, nutné řešit úpravu vstupu, včetně přístupu z parkoviště				
Termín:	<b>2019–2020</b>	Finanční náročnost:	<b>200 tis. Kč</b>	Možné zdroje financování:	Město Proseč
<b>V. 4.1.3</b>	<b>Vestavba výtahu do čp. 344 v Proseči (DPS)</b>				
Stav:	Objekt je v majetku města, nutné připravit PD a následně možné řešit pomocí dotačního programu MMR				
Termín:	<b>2022–2026</b>	Finanční náročnost:	<b>2 mil. Kč</b>	Možné zdroje financování:	Město Proseč MMR
<b>I. 4.1.4</b>	<b>Úpravy veřejných ploch v okolí objektu 16CHB (čp. 372)</b>				
Stav:	Nutné řešit se zahradním architektem				
Termín:	<b>2019–2021</b>	Finanční náročnost:	<b>500 tis. Kč</b>	Možné zdroje financování:	Město Proseč



<b>I. 4.2.1</b>	<b>Rekonstrukce toalet v čp. 240 v Proseči (Zdravotní středisko)</b>				
Stav:	Nutné prověřit stav a navrhnout potřebná opatření, zkusit řešit WC jako bezbariérové				
Termín:	<b>2019–2020</b>	Finanční náročnost:	<b>400 tis. Kč</b>	Možné zdroje financování:	Město Proseč

<b>I. 4.2.2</b>	<b>Barevná úprava fasády čp. 240 v Proseči (Zdravotní středisko)</b>				
Stav:	Nutné řešit modernizaci vzhledu fasády v návaznosti na lokalitu, doplnění názvu „Zdravotní středisko“, zlepšení informačního systému na fasádě, aby bylo návštěvníkům patrné, kdo a kdy ordinuje				
Termín:	<b>2019–2020</b>	Finanční náročnost:	<b>200 tis. Kč</b>	Možné zdroje financování:	Město Proseč

## V. 5. Zajištění bezpečnosti obyvatel a majetku

Řešení bude směřováno k podpoře složek IZS, ochraně obyvatelstva a jejich majetku. Město je zřizovatelem JPO III, která zajišťuje požární ochranu nejen na katastrálním území města Proseč a místních částí, ale také na v rámci okrsku Proseč, který zahrnuje okolní obce v okolí cca 10 km, kde jednotka působí.

Řešení bude směřováno také do opatření k odstranění drobné kriminality, především řešení výtržnictví a ničení majetku. Město by mělo efektivně spolupracovat s Policií ČR, případně dále spolupracovat na ochraně obyvatel a jejich majetku s jinými městy, které mají zřízenou městskou policii.

Cílem je posílit pocit bezpečnosti občanů zefektivněním práce složek IZS a připravit kvalitní krizové řízení v případě živelných či jiných katastrof.

### Aktivity:

#### V. 5.1 Materiální zajištění složek IZS zřizovaných městem

#### V. 5.2 Instalace bezpečnostních systémů na území města

#### V. 5.3 Krizový plán města

### Projekty:

<b>V. 5.1.1</b>	<b>Nové hasičské auto DA nebo CAS</b>				
Stav:	Pořízení nového hasičského auta jako náhrada za auto CAS15 M2Z MB-1222 AF, které je rok výroby 1986				
Termín:	<b>2022–2026</b>	Finanční náročnost:	<b>6 mil. Kč</b>	Možné zdroje financování:	Město Proseč MV / MMR

<b>V. 5.1.2</b>	<b>Zřízení cvičiště pro hasiče</b>				
Stav:	Vhodné místo u bývalé sběrný druhotných surovin, pozemek v majetku města, poblíž je vodovodní řad a EE				
Termín:	<b>2019–2020</b>	Finanční náročnost:	<b>300 tis. Kč</b>	Možné zdroje financování:	Město Proseč

<b>V. 5.3.1</b>	<b>Vytvoření krizového plánu města a příručky pro obyvatele</b>				
Stav:	Vytvoření manuálu pro občany včetně vytvoření seznamu opatření při krizových situacích pro orgány a složky města				
Termín:	<b>2019–2020</b>	Finanční náročnost:	-	Možné zdroje financování:	Město Proseč

## **VI. MĚSTO PODNIKATELSKÝCH PŘÍLEŽITOSTÍ**

Strategický cíl – VI. OSA „Město podnikatelských příležitostí“ je směřován k podpoře rozvoje podnikání, odstraňování bariér v podnikání, využití stávajícího „nevyužívaného“ majetku. Do strategického cíle je zahrnuta oblast zhodnocení využití pozemků a staveb na území města pro posílení místní ekonomiky a vhodná propagace dobrého podnikatelského prostředí.

### **Rozvojová opatření a aktivity k naplnění rozvojových cílů**

#### **VI. 1. Propagace města jako podnikatelsky přijatelného prostředí**

Řešení marketingové a obchodní strategie propagace města jako místa vhodného pro realizaci podnikatelských záměrů.

Cílem je povzbuzení hospodářského růstu na území města a přilákání nových podnikatelů do města.

#### **Aktivity:**

##### **VI. 1.1 *Prezentace úspěchů místních podnikatelů***

##### **VI. 1.2 *Prezentace spolupráce s podnikatelskými subjekty města v oblasti obchodně rozvojových projektů***

#### **Projekty:**

#### **VI. 2. Utváření podmínek pro nové podnikatelské investice a aktivity**

Podporu podnikání ve městě řešit využitím stávajících objektů a vytvářením nabídky vhodných ploch pro zahájení podnikání. Koordinací záměrů zlepšit přístup k těmto plochám a spolupracovat při hledání nového nebo doplňkového využití stávajících nevyužitých ploch pro umístění nových podnikatelských projektů. Nové objekty výroby umísťovat v souladu s územním plánem na okraji města.

Cílem je vytváření podmínek pro rozvoj podnikatelských příležitostí, zvýšení zaměstnanosti a podpora podnikatelů v dalším investování na území města nebo do pracovních sil ve městě.

#### **Aktivity:**

##### **VI. 2.1 *Inventarizace brownfieldů a ploch vhodných pro podnikání***

##### **VI. 2.2 *Podpora regenerace, revitalizace a konverze brownfieldů – využití pro nové podnikatele***

##### **VI. 2.3 *Vymezení ploch pro podnikání, estetické a citlivé začlenění projektů do města***

##### **VI. 2.4 *Zlepšení dopravní dostupnosti města***

### Projekty:

<b>VI. 2.2.1</b>	<b>Rekonstrukce objektu čp. 1 v Záboří</b>				
Stav:	Město získalo chátrající objekt v dražbě v roce 2015, stavba je z 18. století (nemá památkovou ochranu) - původní Panský dvůr, v objektu jsou původní klenby a sklep, v současné době se hledá vhodné využití či podnikatelský záměr, možný záměr je městský minipivovar				
Termín:	<b>2020–2022</b>	Finanční náročnost:	<b>5 mil. Kč</b>	Možné zdroje financování:	Město Proseč / Soukromý investor Pardubický kraj / MPO / MMR

<b>VI. 2.2.2</b>	<b>Rekonstrukce objektu čp. 16 v centru města za městským úřadem</b>				
Stav:	Město získalo chátrající objekt v dražbě v roce 2010, stavba je v centru za městským úřadem, je nutné naleznout vhodné využití např. pro rozšíření služeb města pro veřejnost nebo jiné využití v rámci rozšíření podnikatelských služeb				
Termín:	<b>2020–2022</b>	Finanční náročnost:	<b>4 mil. Kč</b>	Možné zdroje financování:	Město Proseč / Soukromý investor Pardubický kraj / MPO / MMR

### VI. 3. Podpora podnikání a budování infrastruktury pro podnikání

Město není schopné samo vytvářet větší množství pracovních míst, proto bude cíleně podporovat projekty, které tato místa vytvářejí, formou podpory infrastruktury nebo koordinací rozvojových záměrů. Podpora podnikání ve městě bude tedy směřována do oblasti spolupráce s podnikateli při realizaci rozvojových záměrů a budování nezbytné infrastruktury pro podnikání. V mezích zákona budou také vytvářeny podmínky pro rozvoj místních malých a středních podnikatelů.

Cílem je zvýšení zaměstnanosti a podpora podnikatelů k dalšímu investování na území města nebo do pracovních sil ve městě, vytváření podmínek pro rozvoj malého a středního podnikání a vytváření pracovních míst s ohledem na zachování konkurence.

#### Aktivity:

**VI. 3.1 Organizace pravidelných setkání vedení města s významnými podnikateli aktivními na území obce ke zvýšení vzájemné informovanosti a k projednání rozvojových a územně plánovacích dokumentů a záměrů**

**VI. 3.2 Zasiťování a přípravě ploch pro podnikatelské subjekty ve městě a v průmyslové zóně**

**VI. 3.3 Odstraňování bariér v oblasti podnikání – spolupráce při řešení problémů**

**VI. 3.4 Marketingová strategie na rozvoj podnikání – průzkum potřeb trhu a místních podnikatelů**

#### Projekty:

<b>VI. 3.2</b>	<b>TI Průmyslová zóna Proseč</b>				
Stav:	Zpracována studie, na základě požadavků investorů bude zadáno zpracování dalších stupňů PD				
Termín:	<b>2019–2021</b>	Finanční náročnost:	<b>3 mil. Kč</b>	Možné zdroje financování:	Město Proseč / Soukromý investor Pardubický kraj / MPO / MMR

## VII. MĚSTO AKTIVNÍ A ZAJÍMAVÉ

Strategický cíl – VII. PRIORITNÍ OSA „*Město aktivní a zajímavé*“ je směřován k podpoře zvýšení životní úrovně obyvatel města a podpoře volnočasových aktivit, zkvalitnění podmínek pro využití volného času a k posílení zdravého života obyvatel.

### Rozvojová opatření a aktivity k naplnění rozvojových cílů

#### VII. 1. Regenerace veřejných prostor pro volnočasové nekomerční aktivity

Řešení bude postupně směřováno k vytvoření sítě volně přístupných rekreačních ploch a budování infrastruktury pro rekreaci ve volné krajině. Bezprostřední orientace bude směřovat na efektivní využití stávajících užívaných ploch a míst a na vybavení a modernizaci prostor pro volnočasové aktivity. Půjde také o rozšíření a údržbu turisticky zajímavých lokalit, cyklostezek, naučných a zážitkových stezek.

Cílem je zatraktivnit a rozšířit současnou nabídku pro obyvatele města a jeho návštěvníky a zároveň podpořit netradiční sportovní odvětví pro mládež s úmyslem kladně působit na jejich rozvoj, ale i snížit rizika sociopatologických jevů u mládeže.

#### Aktivity:

##### VII. 1.1 Podpora budování a obnovy míst aktivního a pasivního odpočinku

#### Projekty:

<b>VII. 1.1.1</b>	<b>Přírodní koupací biotop Proseč</b>				
Stav:	Přírodní styl koupaliště včetně zázemí, odpočinkové místo lokálního charakteru pro občany a turisty				
Termín:	2019–2021	Finanční náročnost:	4 mil. Kč	Možné zdroje financování:	Město Proseč / Pardubický kraj MMR

<b>VII. 1.1.2</b>	<b>Oprava rybníků pro rybolov a volnočasové aktivity</b>				
Stav:	Oprava vodních ploch v majetku města pro rozšíření volnočasových aktivit pro mládež				
Termín:	2019–2023	Finanční náročnost:	4 mil. Kč	Možné zdroje financování:	Město Proseč / Pardubický kraj MZe / MMR

#### VII. 2. Technické zhodnocení výstavba sportovních zařízení

Řešení bude směřováno na doplnění vybavenosti pro sportovní a rekreační vyžití obyvatel města. Bude podporovat moderní společenský trend, který v rámci Národního programu zdraví prosazuje fyzické aktivity občanů, zvyšování zdraví a tělesné kondice, tedy předcházení zdravotním problémům a u mládeže navíc předchází vytváření závislosti na návykových látkách.

Cílem je zajištění dostatečné sportovní, veřejně přístupné infrastruktury pro děti, mládež a dospělé obyvatelstvo města.

**Aktivity:****VII. 2.1 Výstavba nových veřejných hřišť a sportovišť****VII. 2.2 Rekonstrukce a opravy hřišť a sportovišť v majetku města****VII. 2.3 Zvýšení kapacity, kvality a zlepšení přístupnosti sportovišť****VII. 2.4 Doplnění vybavenosti města o plochy a zařízení pro alternativní sporty mládeže (např. vybudování skateparku, minigolfu, disk golfu apod.)****Projekty:**

<b>VII. 2.1.1 Sportovní hala Proseč</b>					
Stav:	Připravena PD, vydáno stavební povolení, zázemí městské sportovní haly řešeno v přístavbě školy				
Termín:	2019–2022	Finanční náročnost:	25 mil. Kč	Možné zdroje financování:	Město Proseč / Pardubický kraj MMR / MŠMT

<b>VII. 2.1.2 Sportovní hala Proseč – šatny a sociální zázemí</b>					
Stav:	Navazující projekt Sportovní haly Proseč jako součást projektu Dostavba pavilonu odborných učeben (vydáno stavební povolení), nutné realizovat nejpozději s projektem Sportovní hala Proseč				
Termín:	2019–2022	Finanční náročnost:	25 mil. Kč	Možné zdroje financování:	Město Proseč / Pardubický kraj MMR / MŠMT

<b>VII. 2.1.3 Víceúčelové hřiště v Záboří</b>					
Stav:	Studie, na místě technicky již nevyhovujícího hřiště, výstavba nového hřiště pro míčové hry, případně v lokalitě Vyhlička				
Termín:	2020–2026	Finanční náročnost:	1,5 mil. Kč	Možné zdroje financování:	Město Proseč / Pardubický kraj MMR

<b>VII. 2.1.4 Městský fotbalový stadion Proseč (za základní školou, směr Česká Rybná)</b>					
Stav:	Území je navrženo územním plánem, pozemky nejsou v majetku města-nutný výkup, nutná přeložka VN, chybí dotační tituly				
Termín:	2022–2026	Finanční náročnost:	15 mil. Kč	Možné zdroje financování:	Město Proseč / Pardubický kraj MMR / MŠMT

<b>VII. 2.2.1 Rekonstrukce víceúčelového hřiště – Za Okály</b>					
Stav:	Výměna kazetového povrchu hřiště za nový umělý trávnik, před položením je nutné znovu upravit podkladní vrstvy				
Termín:	2019	Finanční náročnost:	0,4 mil. Kč	Možné zdroje financování:	Město Proseč / Pardubický kraj MMR

<b>VII. 2.2.2 Rekonstrukce antukového hřiště za Sokolovnou</b>					
Stav:	Rekonstrukce hřiště za Sokolovnou včetně nové rampy, zastřešení, oplocení a hlediště				
Termín:	2019–2020	Finanční náročnost:	1 mil. Kč	Možné zdroje financování:	Město Proseč / Pardubický kraj MMR

<b>VII. 2.2.3</b>	<b>Zateplení kabin na městském fotbalovém hřišti v Proseči</b>				
Stav:	Zateplení západní strany objektu šaten z důvodu promrzání zdí a vodovodu				
Termín:	2019–2021	Finanční náročnost:	0,3 mil. Kč	Možné zdroje financování:	Město Proseč

<b>VII. 2.2.4</b>	<b>Kiosk a sklad na městském fotbalovém hřišti v Proseči</b>				
Stav:	Dřevostavba nového kiosku včetně skladu pro potřeby údržby fotbalového hřiště				
Termín:	2019–2021	Finanční náročnost:	0,3 mil. Kč	Možné zdroje financování:	Město Proseč

<b>VII. 2.2.5</b>	<b>Mířetín – rekonstrukce dětské pro míčové hry a vytvoření technického zázemí u hřiště</b>				
Stav:	Rozšíření a zpevnění hrací plochy, nové osvětlení, včetně venkovního technického zázemí				
Termín:	2020–2026	Finanční náročnost:	1 mil. Kč	Možné zdroje financování:	Město Proseč / Pardubický kraj MMR

<b>VII. 2.2.6</b>	<b>Rekonstrukce Pumptracku v Záboří</b>				
Stav:	Nahrazení šotolinového povrchu za asfaltový, aby se zajistila dlouhá životnost a snadná údržba				
Termín:	2020–2021	Finanční náročnost:	500 tis. Kč	Možné zdroje financování:	Město Proseč / Pardubický kraj MMR

<b>VII. 2.3.1</b>	<b>Bezobslužný vstup a rezervační systém pro hřiště a sportoviště v majetku města</b>				
Stav:	Nutné hledat vhodné technické a ekonomicky přijatelné řešení				
Termín:	2019–2020	Finanční náročnost:	200 tis. Kč	Možné zdroje financování:	Město Proseč / Pardubický kraj MMR

<b>VII. 2.3.2</b>	<b>Technické zázemí u víceúčelových hřišť v majetku města</b>				
Stav:	Technické zázemí, šatna, uskladnění vybavení u každého víceúčelového hřiště				
Termín:	2020–2026	Finanční náročnost:	1 mil. Kč	Možné zdroje financování:	Město Proseč / Pardubický kraj MMR

<b>VII. 2.3.3</b>	<b>Vytvoření nového kiosku pro občerstvení a zázemí pro uskladnění techniky na MFA</b>				
Stav:	Vytvoření nového zázemí v areálu fotbalového hřiště				
Termín:	2019–2020	Finanční náročnost:	500 tis. Kč	Možné zdroje financování:	Město Proseč / Pardubický kraj MMR

<b>VII. 2.4.1</b>	<b>Skatepark – rozšíření volnočasových aktivit</b>				
Stav:	Výstavba skateparku v lokalitě Záboří, případně je možné hledat jinou vhodnější lokalitu				
Termín:	2020–2024	Finanční náročnost:	1 mil. Kč	Možné zdroje financování:	Město Proseč / Pardubický kraj MMR

<b>VII. 2.4.2</b>	<b>Inline dráha – rozšíření volnočasových aktivit</b>				
Stav:	Výstavba inline dráhy v lokalitě Záboří, případně je možné hledat jinou vhodnější lokalitu				
Termín:	2020–2024	Finanční náročnost:	1 mil. Kč	Možné zdroje financování:	Město Proseč / Pardubický kraj MMR

<b>VII. 2.4.3</b>	<b>Minigolfové hřiště – rozšíření volnočasových aktivit</b>				
Stav:	Nutné hledat vhodné místo, nejlépe s obsluhou pro zabezpečení hřiště a půjčování vybavení				
Termín:	2020–2024	Finanční náročnost:	500 tis. Kč	Možné zdroje financování:	Město Proseč / Pardubický kraj MMR

<b>VII. 2.4.4</b>	<b>Disk golfové / Frisbee Ultimate hřiště – rozšíření volnočasových aktivit</b>				
Stav:	Možné řešit v areálu bývalého lomu, je možné řešit zcela bezobslužně, cvičný koš může být v areálu ZŠ				
Termín:	2020–2024	Finanční náročnost:	500 tis. Kč	Možné zdroje financování:	Město Proseč / Pardubický kraj MMR

<b>VII. 2.4.5</b>	<b>Dětské hřiště Proseč</b>				
Stav:	Připravený investiční záměr, vybraná lokalita p.p.č. 1834/6 a 1846/15 v k.ú. Proseč u Skutče				
Termín:	2020–2021	Finanční náročnost:	1 mil. Kč	Možné zdroje financování:	Město Proseč / Pardubický kraj MMR

### VII. 3. Podpora kulturně vzdělávacích aktivit, obnova kulturních památek

Řešení bude směřováno do rozvoje vzdělávání a zajištění širokého spektra kulturně vzdělávacích možností jako jednoho ze základů dlouhodobého rozvoje města a stabilizace obyvatelstva. Dále bude věnována pozornost udržování památek.

Cílem je zajištění mimoškolních projektů základní školy, motivačních kurzů, výuky cizích jazyků, k zajištění spolkové činnosti apod.

#### **Aktivity:**

VII. 3.1 Podpora města nefinanční formou – propagace, zapůjčení prostor či prostranství, organizační podpora

VII. 3.2 Podpora aktivních spolků a veřejně prospěšné činnosti spolků

VII. 3.3 Vytvoření klubového zázemí pro činnost spolků (spolkový dům, klubovny mládeže apod.)

VII. 3.4 Údržba významných památek města a pietních míst ve městě

VII. 3.5 Rozvíjet historický charakter města jako kulturní dědictví, zdroj hrdosti místních obyvatel



## Projekty:

<b>VII. 3.4.1</b>	<b>Revitalizace nádvoří a zázemí Staré evangelické školy čp. 7 v Proseči</b>				
Stav:	Navazující projekt dokončení vydláždění nádvoří a zázemí, památka v majetku města				
Termín:	2019–2021	Finanční náročnost:	1 mil. Kč	Možné zdroje financování:	Město Proseč / Pardubický kraj MMR / Ministerstvo kultury

<b>VII. 3.4.2</b>	<b>Opravy hřbitovů a hřbitovních zdí v Proseči</b>				
Stav:	Hřbitovy nejsou v majetku města, nutné hledat vhodnou formu spolupráce a spolufinancování s majiteli				
Termín:	2020–2026	Finanční náročnost:	3 mil. Kč	Možné zdroje financování:	Město Proseč / ŘKF / ČCE Pardubický kraj / MMR / MZe

<b>VII. 3.4.3</b>	<b>Parkové úpravy a regenerace zeleně katolického hřbitova v Proseči</b>				
Stav:	Hřbitov není v majetku města, nutné hledat vhodnou formu spolupráce a spolufinancování s majitelem				
Termín:	2020–2026	Finanční náročnost:	1 mil. Kč	Možné zdroje financování:	Město Proseč / ŘKF Pardubický kraj / MMR / MZe

## VII. 4. Rozvoj infrastruktury cestovního ruchu

Řešení bude směřováno do další spolupráce a rozvoje s DSO „Sdružení obcí Touloucovy Maštale“, DSO „Mikroregionu Litomyšlsko“ s přidáním samostatné vlastní marketingové koncepce propagace města Proseče a jeho místních částí. Předpokládaným výsledkem je nepřímá podpora rozvoje služeb, především v oblasti stravování a ubytování, prodeje drobných propagačních předmětů ze dřeva a kamene.

Cílem je nejen prezentace Proseče jako cílové turistické destinace zejména pro letní sezonu, ale také vytváření doplňkové pracovní činnosti obyvatel zvláště v sezónním a víkendovém období s dlouhodobou perspektivou vzniku trvalých pracovních míst.

### Aktivity:

**VII. 4.1 Podpora propagace a pořádání kulturních a sportovních akcí většího významu, zaměřených také na návštěvníky regionu a turisty**

**VII. 4.2 Propagace cestovního ruchu jako perspektivní oblasti podnikání, zvýšení informovanosti a atraktivity města pro cestovní ruch**

**VII. 4.3 Zkvalitnění služeb pro občany a turisty a vybavení Informačního centra města**

**VII. 4.4 Podporovat návštěvníký charakter města jako stěžejní předpoklad rozvoje místní zaměstnanosti a stabilizace nabídky služeb v oblasti obchodu i volného času, budování informačního systému v návaznosti na atraktivitu cestovního ruchu**

**Projekty:**

<b>VII. 4.3.1</b>	<b>Rozšíření TIC půjčovnu sportovního vybavení na městská sportoviště a cykloturistiku</b>				
Stav:	Cílem je umožnit návštěvníkům a turistům zapůjčení sportovního vybavení (tenisové rakety, míčky, míče atd.), kol nebo koloběžek				
Termín:	<b>2019–2020</b>	Finanční náročnost:	<b>50 tis. Kč</b>	Možné zdroje financování:	Město Proseč / SOTM

<b>VII. 4.3.2</b>	<b>Instalace servisních cyklo stojanů na území města</b>				
Stav:	Stojan umožní opravu kola svépomocí bez nutnosti servisu, stojan včetně pumpy á 50.000 Kč				
Termín:	<b>2019–2020</b>	Finanční náročnost:	<b>200 tis. Kč</b>	Možné zdroje financování:	Město Proseč / SOTM / Pardubický kraj

<b>VII. 4.3.3</b>	<b>Instalace veřejné dobíjecí stanice CCS pro elektromobily</b>				
Stav:	V případě další expanze elektromobilů v ČR bude nutné řešit vytvoření dobíjecího místa v centru města pro potřeby dobíjení elektromobilů, nutné preferovat již nový evropský rychlonabíjecí standard CCS (50-350 kW), je možné řešit ve spolupráci s ČEZem				
Termín:	<b>2021–2023</b>	Finanční náročnost:	<b>2 mil. Kč</b>	Možné zdroje financování:	Město Proseč / SOTM / ČEZ / EU / Pardubický kraj

## 7. ZÁVĚR

Program rozvoje města Proseč na období let 2019 až 2026 by měl sloužit jako podklad pro zpracování konkrétních investičních záměrů města, sestavování městského rozpočtu, zpracování územního plánu, posuzování regionálních plánů a programů z pohledu města. Hlavním cílem programu je organizace rozvoje města na bázi sladování jednotlivých zájmů tak, aby město prosperovalo jako celek.

Program rozvoje města Proseč vychází i z podnětů a připomínek zastupitelů města, zaměstnanců městského úřadu, členů osadních výborů, komisí rady, spolků a organizací, zástupců významných zaměstnavatelů a firem působících na území města Proseč. Program rozvoje byl konzultován s občany města a sestavován s ohledem na společenské potřeby obyvatel, tak aby přispíval k dalšímu rozvoji města, zachoval jeho ráz pro budoucí generace a ohleduplně přistupoval k okolní krajině a přírodě vůbec.

V návrhové části programu rozvoje města je navrženo relativně velké množství rozvojových projektů. Je zřejmé, že jejich rozsah překračuje jedno volební období a že realizace všech projektů nebude ani z ekonomických důvodů v období tří až čtyř let možná. Pro realizaci projektů budou vyhledávány vhodné zdroje investičního a následně i provozního financování. Program obsáhl projekty tak, aby je bylo možné realizovat v případě získání neočekávaného finančního zdroje nebo zastavení jiného projektu. Vedle toho může vzniknout ještě množství drobných projektů, které budou reakcí na nově vzniklé aktuální potřeby řešení nových, dnes ještě nepředpokládaných situací.

Město ve střednědobém horizontu do roku 2021 upřednostní projekty, u kterých lze využít dotační nebo grantovou podporu. Téměř všechny obecně prospěšné projekty (sportovní hala, dostavba pavilonu odborných učeben, rekonstrukce náměstí) vyžadují finanční podporu, proto bude nutné hledat možnosti financování provozu také z jiných zdrojů, nejen z rozpočtu města.

Tento Program rozvoje města Proseč není dokumentem uzavřeným. Může být průběžně doplňován a aktualizován dle potřeb a finančních možností města Proseč. Veškeré změny v tomto programu budou projednány a schváleny Zastupitelstvem města Proseč.

Program rozvoje města Proseč na období 2019–2026 nahrazuje původní Program rozvoje města Proseč na období 2011–2021 schválený Zastupitelstvem města Proseč dne 6. 12. 2011 usnesení č. 6/2011 a aktualizovaný Zastupitelstvem města Proseč dne 23. 11. 2015 usnesením č. 6/2015.

## 8. DOLOŽKA O SCHVÁLENÍ

- Program rozvoje města Proseč byl schválen Radou města Proseč dne 5. 2. 2019 usnesením č. 3/2019.
- Program rozvoje města Proseč byl schválen Zastupitelstvem města Proseč dne 19. 2. 2019 usnesením č. 1/2019.
- Platnost Programu rozvoje města Proseč je do 12/2026.

.....

Miloslav Hurych  
místostarosta města

.....

Bc. Jan Macháček  
starosta města