

Město Proseč



Pojmenování ulic v Proseči

5. část

(pracovní verze ze dne 1. března 2017)

Zpracoval: Bc. Jan Macháček, Bc. Veronika Doležalová

Úvod

Označování ulic, náměstí, nábřehů, mostů, parků, sadů a dalších veřejných prostranství je určeno zejména k orientaci ve městě a k usnadnění identifikace veřejnou správou, přičemž nenahrazuje identifikaci úřední (například podle katastru nemovitostí). Ulice (tedy místní komunikace) se v Česku a dalších evropských státech označují názvy na rozdíl od silnic, které se označují čísla. V některých menších obcích ulice dosud pojmenovány nejsou, ve stejné situaci je bohužel i Proseč.

Proseč je město, které se rozrůstá, vznikají nové ulice a orientace pro občany, zákazníky místních živnostníků a podnikatelů, turisty, integrovaný záchranný sbor nebo zásilkové služby je značně komplikovaná a velmi nepřehledná. Názvy některých ulic se v Proseči používají už téměř 100 let, v roce 1987 došlo podruhé k novodobému pojmenování již zavedených názvů, bohužel ani v historickém ani novodobém věku nedošlo k oficiální registraci ulic, z tohoto důvodu v Proseči ulice oficiálně neexistují.

1. Důvody pro pojmenování ulic a veřejných prostranství

- **Nepřehledné značení** vzniklo v padesátých letech minulého století sloučením obcí Proseč, Podměstí a Záboří, to způsobilo problém, že v Proseči jsou nyní **některá popisná čísla dokonce 3x!** Dodnes někdo používá jako svou adresu z minulosti zavedené označování Proseč = Proseč, Podměstí = Proseč I, Záboří = Proseč II.
- Jsme pro mnoho občanů a návštěvníků 60 let **jedno město** a je **problematické rozlišit**, díky členitosti a provázanosti našich katastrálních území, **kde žijeme**, zda v místní části Proseč, Podměstí nebo Záboří. Proseč má 7 místních částí, místo ulic se dosud používá název místní části bez dalšího určení např. Záboří 8, 539 44 Proseč.
- **V nevýhodě** jsou díky absenci pojmenování ulic i místní **živnostníci a podnikatelé**. Zákazník, který má zájem využít jejich služeb a přijede např. z okolní obce, se velmi špatně orientuje.
- **Obtížná orientace pro složky integrovaného záchranného systému** – jsou evidované časté a opakující se chyby občanů (i starousedlíků) při volání o pomoc **hasičů, záchranné zdravotní služby nebo policie**.
- **Obtížná orientace pro zásilkové služby** – pro dopravce (DPD, PPL apod.), kde se často střídají řidiči, je komplikované dohledat adresáta - občana nebo firmu. V dnešní době, kdy občané využívají ke svým nákupům často také internet a pravidelně využívají přepravních služeb, se jedná o významnou výhodu pro občany.

2. Problémy a náklady spojené s označením ulic a náměstí

- Všichni **občané**, kterým bude změněna adresa pojmenováním ulice, si **musí vyměnit občanský průkaz**. Investice ze strany občana je návštěva matiky, náklady spojené s výměnou OP dále hradí stát, protože se jedná o rozhodnutí místní samosprávy. Dokladem pro občany a firmy bude ověřená kopie usnesení Zastupitelstva města Proseč, ve kterém se o pojmenování konkrétní ulice rozhodlo.
 - pro výměnu OP může občan navštívit kterýkoliv Městský úřad obce s rozšířenou působností v okolí, např.: Polička, Hlinsko, Chrudim, Litomyšl atd.
- **Není nutné měnit řidičský průkaz, ani cestovní pas**. Veškeré smlouvy se změní při jejich aktualizaci nebo obnovení. **Podnikatelé a živnostníci by měli nahlásit změnu na živnostenském rejstříku a obchodním rejstříku** - od města jim bude předána kopie usnesení ZM s novou adresou. Změny budou vždy bez poplatků, protože jde o rozhodnutí místní samosprávy (pro občany bude dokladem ověřená kopie usnesení ZM, ve které se o pojmenování náměstí rozhodlo, tuto kopii obdrží každý občan starší 15 let).
- Pro **město, živnostníky a firmy** budou spočívat **náklady především ve výměně razítek s adresou**. Přínos z jasně dané adresy však bude pro většinu firem a živnostníků větší než náklady spojené se změnou adresy.

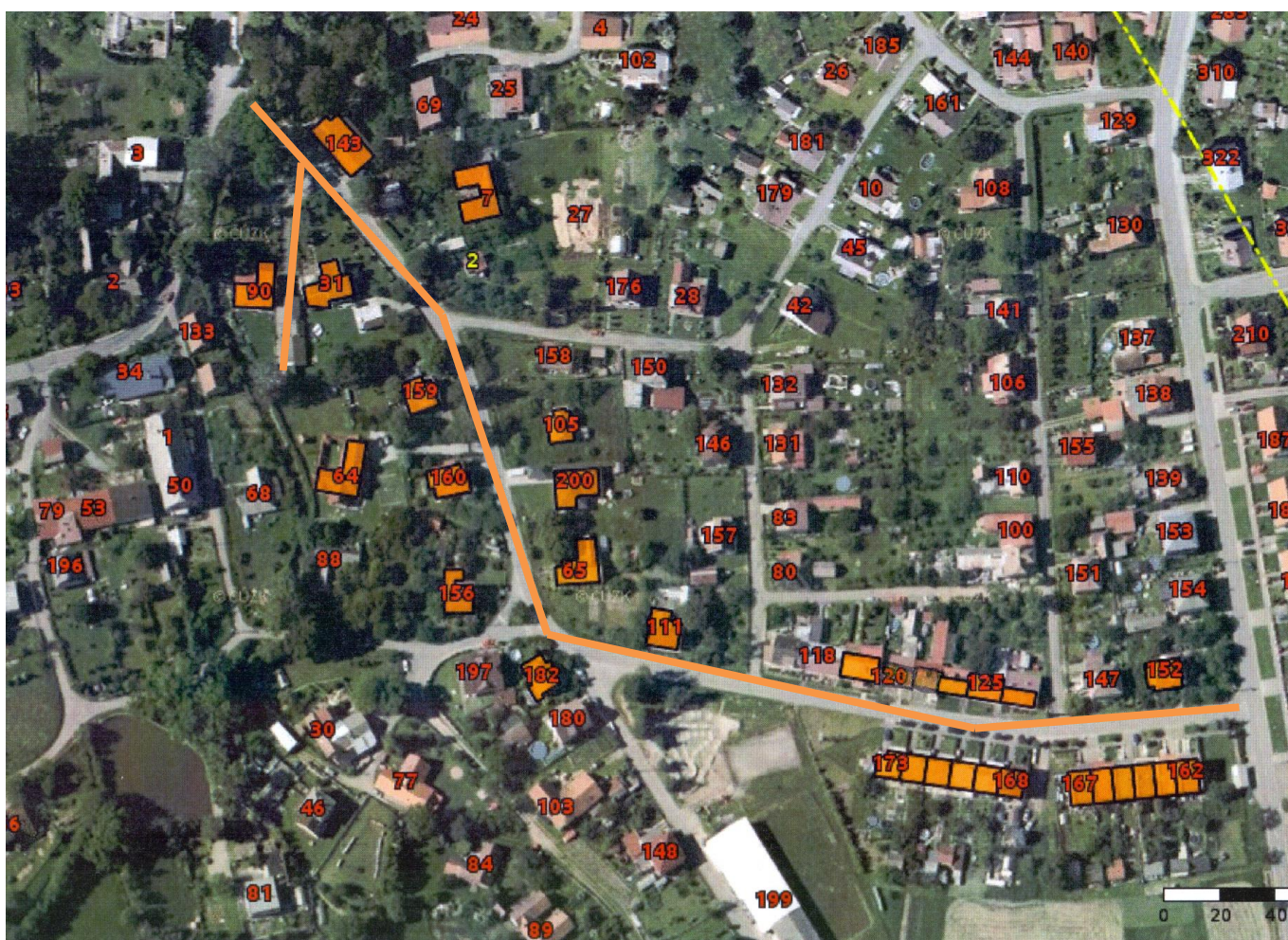
3. Pojmenování ulic

3.1. Pojmenování ulice „Na Ručičce“

Domky podél silniční spojky silnice na Rychnov a silnice na Paseky. Ulice spojuje hlavní ulice Zábořskou a Paseckou. Název pochází od silničního ukazovatele, který zde kdysi byl. Vulgárně se zde říkalo také ulice Na Štěkandě. Návrh pojmenování ulice byl projednán a schválen Osadním výborem Záboří.

Čísla popisná - 7, 31, 64, 65, 90, 105, 111, 117, 120, 123, 124, 125, 126, 143, 152, 156, 159, 160, 162, 163, 164, 165, 166, 167, 168, 169, 170, 171, 172, 173, 182, 200

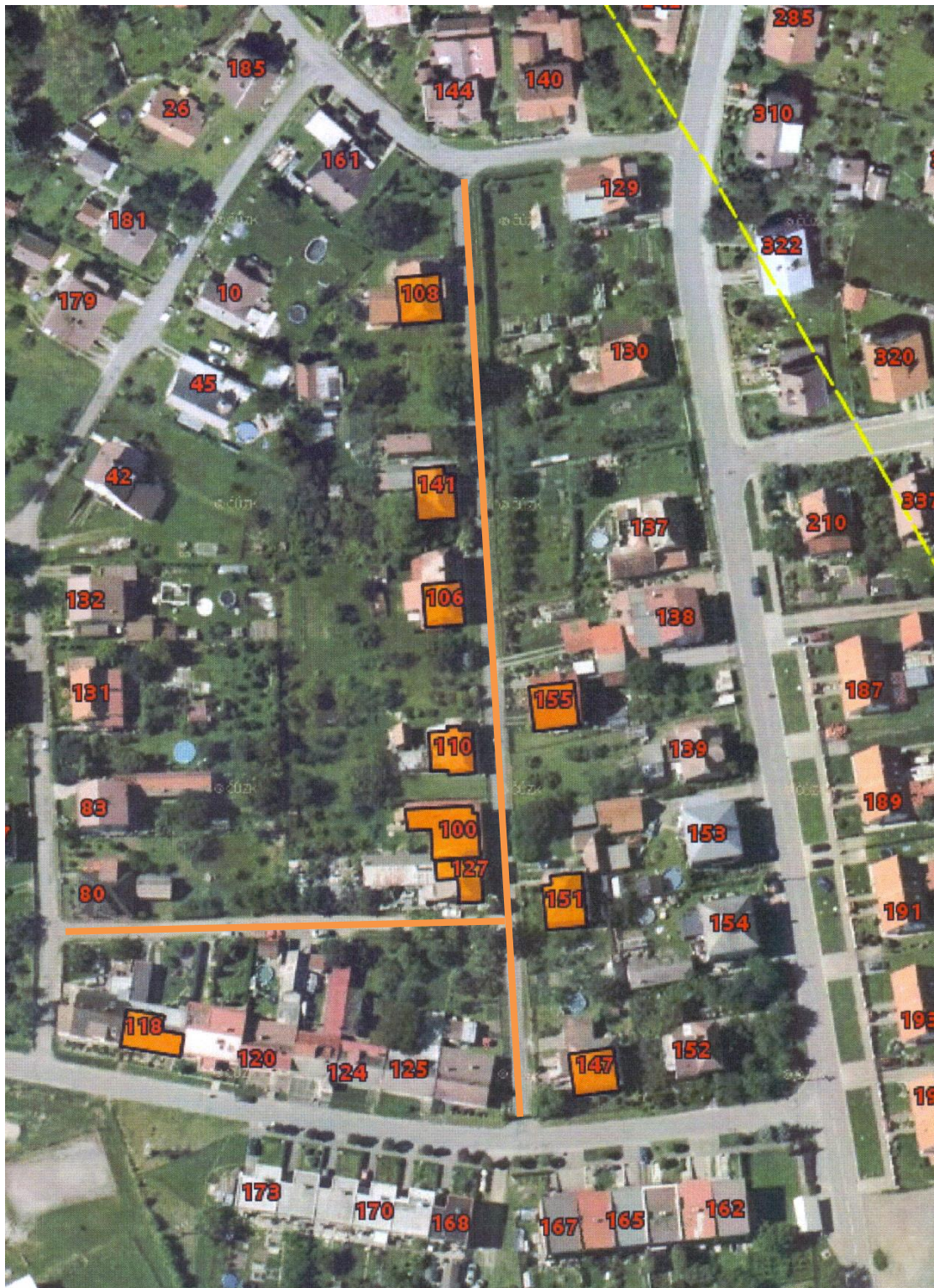
Čísla evidenční - 2



3.2. Pojmenování ulice „Krátká“

Spojovací ulice mezi ulicí Na Ručičce a Na Skalce, ulice vede souběžně s ulicí Paseckou. Návrh pojmenování ulice byl projednán a schválen Osadním výborem Záboří.

Čp. – 100, 106, 108, 110, 118, 127, 141, 147, 151, 155



3.3. Pojmenování ulice „Na Skalce“

Část obce na pravém břehu Olšinky. Domky stavěny v místech, kde byly kamenné skládky a skalky. Ulice spojuje hlavní ulice Zábořskou a Paseckou, vede souběžně s ulicí Na Ručičce. Návrh pojmenování ulice byl projednán a schválen Osadním výborem Záboří.

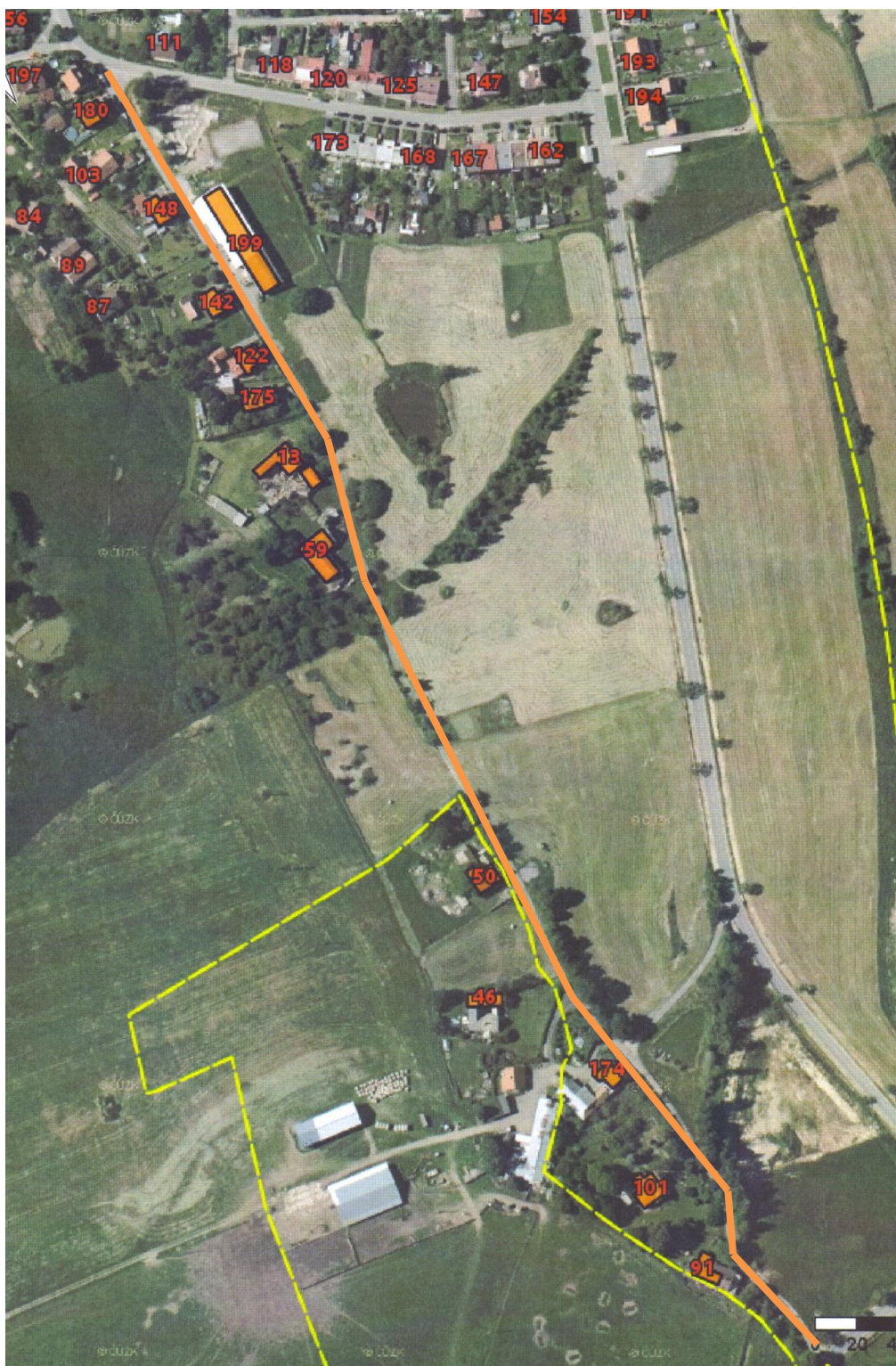
Čp. – 4, 10, 24, 25, 26, 27, 28, 42, 45, 62, 63, 69, 70, 75, 80, 83, 92, 102, 107, 115, 131, 132, 134, 135, 140, 144, 145, 146, 150, 157, 158, 161, 176, 177, 179, 181, 183, 184, 185, 201 + dům Kejzer



3.4. Pojmenování ulice „Na Ohradě“

Kdysi v době trvání vrchnostenského dvora v letech 1727 – 1790 zde stávala oplocená zahrada, obora proti škůdcům. Vede souběžně se silnicí ve směru na Paseky, končí na začátku Pasek. Návrh pojmenování ulice byl projednán a schválen Osadním výborem Záboří.

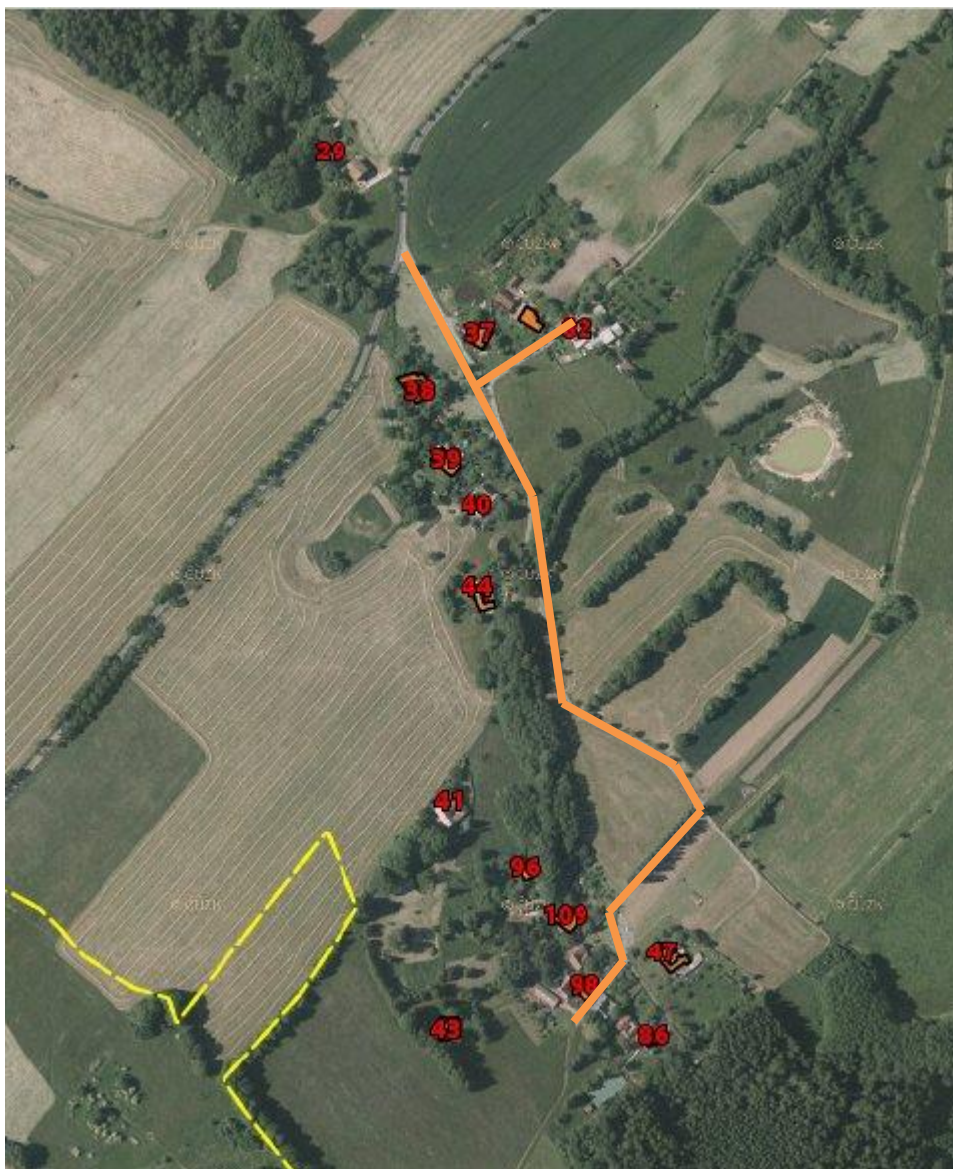
Čp. – 13, 58, 59, 91, 101, 122, 142, 148, 174, 175, 180, 199 vše v k.ú. Záboří u Proseče a čp. 46, 50 v k.ú. Paseky u Proseče



3.5. Pojmenování ulice „Pastvisko“

Návrh pojmenování osadní části Pastvisko spadající historicky pod katastrální území obce Záboří je odůvodněn především komplikovaností vyhledávání této lokality složkami IZS.

Čp. – 37, 38, 39, 43, 44, 47, 67, 86, 96, 98, 109



4. Návrh usnesení pro Zastupitelstvo města Proseč

Návrhy pojmenování ulic byly projednány a odsouhlaseny na jednání Rady města Proseč dne 7. 3. 2017.

Zastupitelstvo města s c h v a l u j e pojmenování ulice „**Na Ručičce**“, změna adresy v názvu ulice se týká čp. 7, 31, 64, 65, 90, 105, 111, 117, 120, 123, 124, 125, 126, 143, 152, 156, 159, 160, 162, 163, 164, 165, 166, 167, 168, 169, 170, 171, 172, 173, 182, 200 a če. 2 vše k.ú. Záboří u Proseče.

Zastupitelstvo města s c h v a l u j e pojmenování ulice „**Krátká**“, změna adresy v názvu ulice se týká čp. 100, 106, 108, 110, 118, 127, 141, 147, 151, 155 vše v k.ú. Záboří u Proseče.

Zastupitelstvo města s c h v a l u j e pojmenování ulice „**Na Skalce**“, změna adresy v názvu ulice se týká čp. 4, 10, 24, 25, 26, 27, 28, 42, 45, 62, 63, 69, 70, 75, 80, 83, 92, 102, 107, 115, 131, 132, 134, 135, 140, 144, 145, 146, 150, 157, 158, 161, 176, 177, 179, 181, 183, 184, 185, 201 vše v k.ú. Záboří u Proseče.

Zastupitelstvo města s c h v a l u j e pojmenování ulice „**Na Ohradě**“, změna adresy v názvu ulice se týká čp. 13, 58, 59, 91, 101, 122, 142, 148, 174, 175, 180, 199 vše v k.ú. Záboří u Proseče a čp. 46, 50 v k.ú. Paseky u Proseče

Zastupitelstvo města s c h v a l u j e pojmenování ulice „**Pastvisko**“, změna adresy v názvu ulice se týká čp. 37, 38, 39, 43, 44, 47, 67, 86, 96, 109 vše v k.ú. Záboří u Proseče.

Zastupitelstvo města u k l á d á starostovi provést změnu v evidenci ulic, informovat příslušné odbory Městského úřadu Proseč, příslušné nadřízené úřady a ostatní organizace o nových názvech ulic.